



INSPIRUJME SE ... Hodnocením

Floret, Průhonice, 25-26.11.2014

INSPIRE

viac než 7 rokov v rezorte GKK

Peter Deák

peter.deak@skgeodesy.sk



Výskumný ústav
geodézie a kartografie v
Bratislave



Pred r. 2007:

Pred r. 2007 boli v rezorte GKK sledované činnosti a vyvíjané aktivity okolo ESDI (European Spatial Data Infrastructure) v rámci kontraktov medzi ÚGKK a VÚGK

- Zastúpenie v skupinách expertov
- Spolupráca pri pripomienkovaní podkladov súvisiacich s činnosťou skupín expertov
- Účasť na zasadnutiach skupín expertov (workshops)
- Implementácia výsledkov činnosti skupín expertov do činnosti Koordinačného pracoviska



PORTÁL NIPI

Národná Infraštruktúra Priestorových Informácií

Projekt:

VÚGK, PrifUK, SAŽP, NLC, Cora Geo, ESPACE

Názov úlohy výskumu a vývoja:

Nástroje pre integráciu a distribuované využitie geopriestorových informácií

Doba riešenia úlohy výskumu a vývoja:

2004-2007

www.geonet.sk

Po r. 2007

Smernica INSPIRE nadobudla účinnosť 15. mája 2007

- sledované činnosti a vyvíjané aktivity už okolo smernice INSPIRE
- pripomienkovanie implementačných pravidiel a ich prekladov do SJ
- štúdium nariadení, technických návodov a ďalších dokumentov
- testovanie údajových špecifikácií, metaúdaje
- atď.



2007 – 2009

Riešili sa 4 témy: AU, HY, TN, EL

- Prebiehali diskusie – európske vs. národné sady údajov


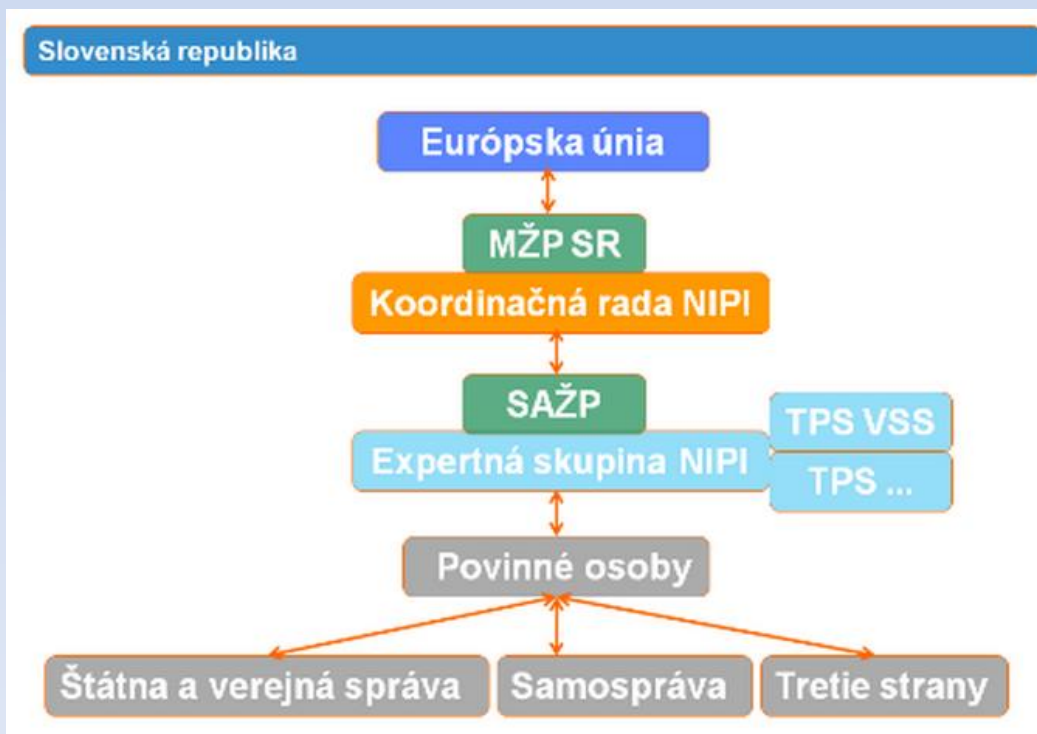
Prezentovanie, účasť na konferenciách, zbieranie informácií a ich poskytovanie rezortným spolupracovníkom

Po r. 2007

2.12.2009 bol v rámci 44. schôdze Národnej rady SR **schválený vládny návrh zákona o národnej infraštruktúre pre priestorové informácie v znení schválených pozmeňujúcich a doplňujúcich návrhov** - Zákon č. 3/2010 Z.z.

- nadobudol účinnosť **1. februára 2010**

Koordinácia – MŽP SR




Zdroj: SAŽP

Po r. 2007

V rokoch **2009 - 2010** sa v rezorte GKK odštartovali dva projekty v rámci operačného programu informatizácie spoločnosti (OPIS)

- Projekt ESKN - Elektronické služby katastra nehnuteľností



- Projekt ESKN - Elektronické služby katastra nehnuteľností - ZBGIS



www.geoportal.sk

The screenshot shows the website 'Geoportál' with a navigation menu including 'GEODETIKÉ ZÁKLADY', 'KATASTER', 'ZBGIS A ŠMD', 'ARCHÍV', 'APLIKÁCIE', 'SLUŽBY', 'INSPIRE', and 'FAQ'. The 'INSPIRE' section is active, displaying a sidebar with 'Zobrazovacie služby', 'Ukladacie služby', and 'Vyhľadávacia služba'. The main content area features the INSPIRE logo and a detailed description of the initiative, including its purpose and basic principles. The text describes INSPIRE as an initiative of the European Commission, aimed at creating a common European legislative framework for the development of the European infrastructure of spatial information. It mentions the 'Smernica Európskej komisie a Rady (2007/2/ES)' and states that the main goal is to ensure the availability of a large amount of high-quality and standardized spatial information at the level of the Community and at all levels of the Member States.

INSPIRE

INSPIRE (INfrastructure for SPatial InfoRmation in Europe) je iniciatívou Európskej komisie. Rovnomenná smernica Európskej komisie a Rady (2007/2/ES) vstúpila do platnosti 14. marca 2007 s cieľom vytvoriť európsky legislatívny rámec potrebný na vybudovanie európskej infraštruktúry priestorových informácií. Stanovuje všeobecné pravidlá pre vybudovanie tejto infraštruktúry predovšetkým na podporu environmentálnych politík a politík, ktoré majú dopad na životné prostredie. Hlavným cieľom INSPIRE je zabezpečiť sprístupnenie veľkého množstva kvalitných a štandardizovaných priestorových informácií na úrovni Spoločenstva a na všetkých úrovniach členských štátov.

Základné princípy INSPIRE:

- údaje sú zbierané iba raz a na takej úrovni kde sa to deje najefektívnejšie,
- možnosť bezproblémovo kombinovať priestorové údaje z rôznych zdrojov a zdieľať ich medzi mnohými užívateľmi a aplikáciami,
- priestorové údaje vytvárané na jednej úrovni štátnej správy a používané ďalšími úrovňami,
- priestorové údaje budú dostupné za podmienok, ktoré nebudú obmedzovať ich rozsiahle používanie,
- jednoduchšie vyhľadávanie dostupných priestorových údajov, vyhodnotenie vhodnosti ich použitia na daný účel a sprístupnenie informácie za akých podmienok je možné tieto údaje použiť.


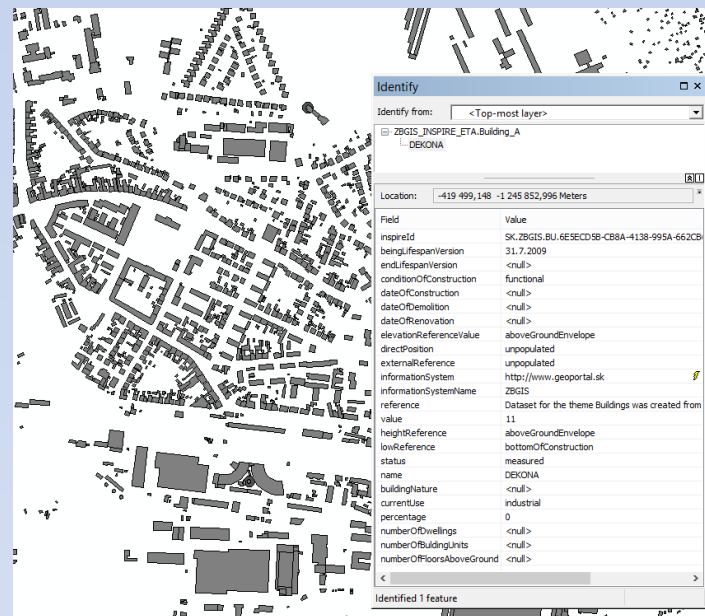
Súčasnosť a budúcnosť

- Budovy
- Zdieľanie údajov a služieb (licencie)
- Diskusie medzi rezortom GKK SR a Štatistickým úradom SR ohľadom tém GGS a SU
- Zastúpenie v INSPIRE pool of experts, podskupine MIWP-5: Validation and conformity testing
- Štandardizácia – národný grid pre mapové služby
- V r. 2015 prechod na nové verzie SW – WFS a WPS

Stále nezodpovedané otázky:

- Ako to bude s témami TN, HY, EL, OI, BU?
- Národné sady údajov?
- Národný metaúdajový profil?
- ...

**Základné myšlienky smernice INSPIRE sú „pekné“, ale ...
a sme veľmi zvedavý ako to dopadne s homogénnym celoeurópskym dielom
(Eurogeographics – projekt ELF)**





INSPIRUJME SE ... Hodnocením

Floret, Průhonice, 25-26.11.2014

ĎAKUJEM ZA POZORNOST

Ing. Peter Deák

peter.deak@skgeodesy.sk



Výskumný ústav geodézie a kartografie v Bratislave