



INSPIRUJME SE

BÝT V SOULADU

s uživatelem...





inspire

nás

zajímá

Středočeský kraj, Jihomoravský kraj, Karlovarský kraj, Královéhradecký kraj, Liberecký kraj,
Moravskoslezský kraj, Olomoucký kraj, Pardubický kraj, Plzeňský kraj, Ústecký kraj, kraj Vysočina, Zlínský kraj

Magistrát hl. města Prahy, Magistrát města (MM) Brna, MM České Budějovice, MM Dobruška,
Karlovy Vary, MM Chomutov, MM Mladá Boleslav, MM Opava, MM Ostrava, MM Přerov, MM Třebíč

Městská část Praha 2, Městská část Praha 4, Městský úřad (MÚ) Bruntál, MÚ Bystřice nad Pernštejnem,
MÚ Český Krumlov, MÚ Český Těšín, MÚ Dobříš, MÚ Frýdek Místek, MÚ Havlíčkův Brod, MÚ Jihlava,
Korčovský Týn, MÚ Hořice, MÚ Hranice, MÚ Chodov, MÚ Jablonec nad Nisou, MÚ Jičín, MÚ Kladno,
Královec, MÚ Klášterec nad Ohří, MÚ Kravaře, MÚ Litoměřice, MÚ Lysá nad Labem, MÚ Mladá Boleslav,
Město na Moravě, MÚ Nový Jičín, MÚ Nymburk, MÚ Roudnice nad Labem, MÚ Studénka, MÚ Třebíč,
MÚ Třebíč, MÚ Uherské Hradiště, MÚ Uherský Brod, MÚ Velké Meziříčí, MÚ Vsetín,

Generální ředitelství HZS ČR, Zdravotnická záchranná služba (ZZS) hl. města Prahy, ZZS Jihomoravského kraje,
ZZS Karlovarského kraje, ZZS Královéhradeckého kraje, ZZS Středočeského kraje, ZZS královéhradecký

zeměměřický úřad, Útvar rozvoje hl. města Prahy, Státní plavební správa, Agentura pro regionální rozvoj
krajiny, Centrum pro regionální rozvoj ČR, Národní památkový ústav, KORDIS Jihomoravského kraje,
Magalink, a.s., ENACON, Vojenská lázeňská a rekreační zařízení, VZP ČR, ČSOB, SHOCa, MySport, ...

k čemu je ten
INSPIRE

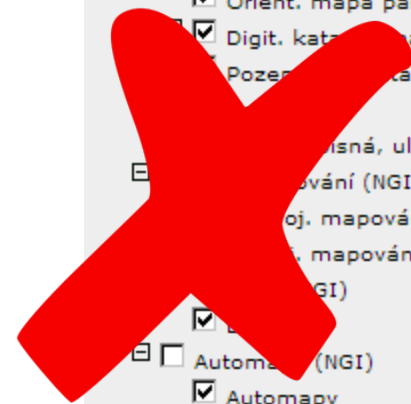


- Vrstvy
 - Vrty a studny ČR
 - Popisy - vrty a studny
 - Vrty a studny
 - Grafické poznámky
 - Poznámky - body
 - Poznámky - linie
 - Poznámky - plochy
 - VÚ podzemních vod
 - Svrchní vrstvy
 - Základní vrstvy
 - Bazál. křídového kolekt
 - Ochranná pásma
 - OP vodních zdrojů
 - CHOPAV
 - OP vodní nádrže
 - OP lázní (mimo K. Vary)
 - OP Karlovy Vary
 - Záplavová území
 - Zápl. úz. 5-ti leté vody
 - Zápl. úz. 20-ti leté vody
 - Zápl. úz. 100 leté vody
 - Zápl. úz. nej. povodně
 - Aktivní zóna 100leté vo
 - HG rajóny a povodí
 - HG rajón cenoman
 - HG rajón kvartérní
 - HG rajón základní
 - Povodí IV. řádu
 - Hlavní vodovodní řady
 - Správní členění
 - Státní hranice
 - Kraje
 - Okresy
 - Vodoprávní úřady
 - Pověřené obce
 - Obce
 - Katastrální území
 - Klady mapových listů
 - Klad 1:25000 základní
 - Klad 1:25000 vojenská
 - Klad 1:50000 základní

- Klad 1:25000 základní
- Klad 1:25000 vojenská
- Klad 1:50000 základní
- Chráněná území
 - Velkoplošná ochrana
 - Přírodní park
 - Maloplošná ochrana
- Inženýrskogeol. raj. (ČGS)
 - Inženýrskogeol. rajony
- Hydrogeol. rajony (ČGS)
 - Hydrogeologické rajony
- Geologická mapa (ČGS)
 - Geologická mapa
- Hydrogeol. mapa (ČGS)
 - Hydrogeologická mapa
- Půdní mapa (ČGS)
 - Půdní mapa
 - Půdní zrnitost
- Chráněná území (NGI)
 - Chráněná ložisková úze
 - CHOPAV
 - Působnost správ CHKO
 - Biosferické rezervace
 - NATURA 2000
 - Přírodní parky
 - ÚSES
 - Chráněná území
 - Zonace NP a CHKO
- Typy půd (NGI)
 - Klasifikace podle TKSP
 - Klasifikace podle WRB

- Kontam. místa (NGI)
 - Objekty
 - Zátěže
 - Stavby
 - Parcely
 - Kontaminované vody
 - Území
 - Sklárky
 - Sanace
 - Rizika
 - Kontaminované zeminy
- Geomorf. mapa (NGI)
 - System
 - Provincie
 - Subprovincie
 - Oblasti
 - Celky
 - Podcelky
 - Okrsky
- Geol. mapa (NGI)
 - Geologická mapa
- Klimat. členění (NGI)
 - Srážkové oblasti
 - Klimatické oblasti
- Definiční body (ČÚZK)
 - Definiční body parcel - t
 - Definiční body budov - t
- Katastrální mapa
 - [Mapová služba © ČÚZK](#)
 - Parcely nad ortofotem

- Analogové mapy
- KM-D
- Orient. mapa parcel
- Digit. katastrální mapa (D)
- Pozen... astr
- ...nsná, ulice, ...
- ...ování (NGI)
- ...oj. mapování
- ... mapování
- ... (NGI)
- Autom... (NGI)
 - Automapy
- Vojenské mapy (NGI)
 - RETM
- Základní mapy (ČÚZK)
 - Správní hranice
 - Geonames
 - ZABAGED
 - Státní mapa 1:5 000 ve
 - Státní mapa 1:5 000 ra
 - Základní mapa 1:10 00
 - Základní mapa 1:50 00
- Ortofoto (ČÚZK, ÚHÚL)
 - ČB ortofoto - ÚHÚL
 - Ortofoto až 0,5m/px - Č
- Základní mapy SHOCart
 - ČR 1:50 000
 - ČR 1:200 000
 - ČR 1:500 000





Pekařská

Slunov
náměstí

Starobrněnská

Peroutkova

Zelný trh

Květná

Františkánská

Anenská

Kopečná

Studánka

Bakupská

Petrská

Kapucínské nám.

NALEZENÍ sv. KRÍŽE

KAPUCÍNSKÉ
ZAHRADY

Masarykova

Leimnerova

Jircháře

DENISOVY SADY

Petr a Pavel

Bašy

Vodní

Vodní

Kopečná

Husova

Zelný trh - Muzejní ulice, parovod

1993 | ARCHEOLOGICKÝ VÝZKUM LOKALITY

Zkoumaný výkop parovodu procházel nezastavěnou plochou Zelného trhu před průčelím Dietrichsteinského paláce a pokračoval bývalým biskupským dvorem podél západní stěny domu č. 7 na Zelném trhu a domu č. 1-3 na ulici Muzejní.


[Více informací.](#)

 MAPY >>

 INSPIRE >>

 METADATA >>

 POSKYTOVATEL >>

 VALIDÁTOR >>

Tematické mapy (dle směrnice INSPIRE)



I.2 - Zeměpisné soustavy souřadnicových sítí



I.3 - Zeměpisné názvy



I.4 - Správní jednotky



I.5 - Adresy



III.1 - Statistické jednotky



III.3 - Půda



III.4 - Využití území



III.5 - Lidské zdraví a bezpečnost



III.18 - Stanoviště a biotopy



III.20 - Energetické zdroje

1


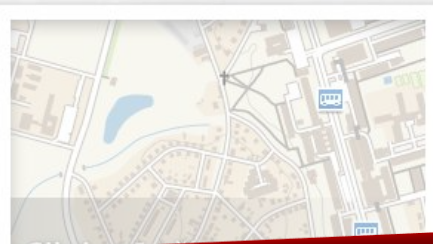
využíváme data


[Úvod](#)
[Mapy](#)
[Ke stažení](#)
[Územní plánování](#)
[Odkazy](#)
[Můj portál](#)

Aktuality

14. 9. 2012 Eos dicat oratio partem ut, id cum ignota senserit intellegat. Sit inani ubique graecis ad, quando graecis liberavisse et cum, dicit option eruditi.
20. 1. 2012 Pro ex putant deleniti repudiare, vel an aperiam sensibus suavitate.
03. 7. 2011 Vidisse maiestatis constituam eu his, esse pertinacia intellegam ius cu. Eos ei odio veniam, eu sumo altera adipisci eam, mea audiam prodesset persequeris ea. Ad vitae dictas vituperata sed, eum posse labore postulant id. Te eligendi principes dignissim sit, te vel dicant officiis repudiandae. Id vel sensibus honestatis omittantur, vel cu nobis commune patrioque. In accusata definiebas qui, id tale malorum dolorem sed, solum clita phaedrum ne his. Eos mutat ullum forensibus ex, wisi perfecto urbanitas cu eam, no vis dicunt impetus. Assum novum in pri, vix an suavitate moderatius, id has reformidans referentur.
12. 9. 2009 Eu quo quot veri alienum, ea eos nullam luptatum accusamus.

Oblíbené mapy



2

vytváříme řešení

Územní plán

ORPanice

Turistická mapa





CSW 2.0.2

metis5

 [úvod](#)

 [vyhledávání](#)

 [procházení](#)

 [o aplikaci](#)

 [kontakt](#)

Úvod

Do vyhledávacího okénka zadejte libovolný výraz, systém vyhledá odpovídající metadatové záznamy. Pokud nebude zadán žádný řetězec, budou vyhledána všechna dostupná metadata.

Najít metadata

[hledej](#)

Metainformační systém

Spravuje informace o geografických datech a službách a umožňuje jejich přehlednou evidenci i jednoduché vyhledávání. Metadatový katalog zajišťuje kompatibilitu při komunikaci s ostatními CSW katalogy. Aplikace plně respektuje standardy OGC CSW 2.0.2 a ISO 19115 a 19119 (19139) a nařízení směrnice INSPIRE.



3 spravujeme metadata



nabízíme asistenci,
nabízíme **řešení**

zeptejte se nás..

martin.maly@tmapy.cz

