



Tvoríme vedomostnú spoločnosť

Spolufinancované z Európskeho fondu regionálneho rozvoja



Riadiaci orgán OPIS



MINISTERSTVO FINANCIÍ
SLOVENSKEJ REPUBLIKY

Sprostredkovateľský orgán OPIS



EURÓPSKA ÚNIA

15 služieb katastra nehnuteľností, aplikácie, služby pre širokú verejnosť

Katarína Leitmannová, ÚGKK SR

Peter Deák, VÚGK

Elektronické služby KN

ÚDAJE SÚBORU POPISNÝCH INFORMÁCIÍ KN

výpis z listu vlastníctva z KN
informácie o nehnuteľnostiach
informácie o právach k nehnuteľnostiam
informácie o vlastníkoch a iných oprávnených osobách

Úrad geodézie, kartografie a katastra Slovenskej republiky
VÝPIS Z KATASTRA NEHNUTEĽNOSTÍ

Okres : 564 Kysucké Nové Mesto Dátum vyhotovenia : 2.11.2015
Obec : 509428 Radka Čís vyhotovenia : 10/29/16
Katastrálne územie : 812/2/1 Radka Účaje: plocha 8 : 30.00.2015 18:00:00

Výpis je nepoužiteľný na právne účely

VÝPIS Z LISTU VLASTNÍCTVA č. 655

ČASŤ A: MAJETKOVÁ PODSTATA

Parcely registra „C“ evidované na katastrálnej mape

Parcelné číslo	Výmera v m ²	Druh pozemku	Spoloč. výlučnosť pozemku	Druh číselnej súvislosti	Spoločná susednosť	Umiestnenie pozemku	Druh prístupovej cesty	Počet parcel: 2
410	280	Zastavaná plocha a nádvoria	15		1		1	
411	248	Záhrada	4		1		1	

Legenda

ČÍSELNÍKY A REGISTRE

register územno-technických jednotiek (katastrálne územia)
číselníky katastra nehnuteľností

SÚPISY

parciel z registra C a E
stavieb
vlastníkov
správcov
nájomcov
iných oprávnených osôb

Úrad geodézie, kartografie a katastra Slovenskej republiky
VÝPIS Z KATASTRA NEHNUTEĽNOSTÍ

Okres : 057 Puzosík Dátum vyhotovenia : 4.11.2015
Obec : 007881 Dolná Čís vyhotovenia : 14.00/15
Katastrálne územie : 812/00 Dolná Účaje: plocha 8 : 2.11.2015 18:00:00

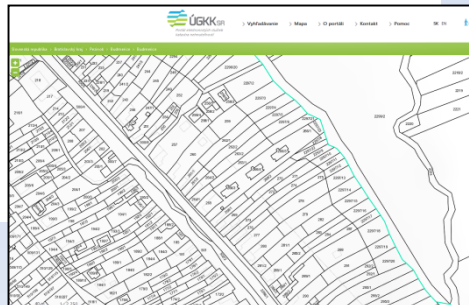
SÚPIS PARciel REGISTRA C

Parcelné číslo	Výmera v m ²	Druh pozemku	Číslo listu vlastníctva	Spoloč. výlučnosť pozemku	Umiestnenie pozemku	Spoločná susednosť	Prístupová cesta	Druh územno-technických jednotiek
111	744	Zastavaná plocha a nádvoria	339	16	1	1		
112	534	Zastavaná plocha a nádvoria	792	15	1	1		
113	333	Zastavaná plocha a nádvoria	342	18	1	1		
114	221	Záhrada	339	4	1	1		
115	254	Záhrada	792	4	1	1		
116	310	Záhrada	342	4	1	1		
117	111	Zastavaná plocha a nádvoria	342	26	1	1		
11	406	Zastavaná plocha a nádvoria	338	16	1	1		
12	474	Zastavaná plocha a nádvoria	356	15	1	1		
13	441	Zastavaná plocha a nádvoria	360	16	1	1		
14	488	Záhrada	338	4	1	1		
15	390	Záhrada	336	4	1	1		
16	246	Záhrada	366	4	1	1		
17	313	Záhrada	335	4	1	1		
18	361	Záhrada	381	4	1	1		
19	388	Zastavaná plocha a nádvoria	347	16	1	1		
20	298	Záhrada	367	4	1	1		
21	367	Zastavaná plocha a nádvoria	335	15	1	1		
22	333	Zastavaná plocha a nádvoria	381	15	1	1		
23	399	Záhrada	1084	4	1	1		
24	478	Záhrada	1054	4	1	1		
25	332	Zastavaná plocha a nádvoria	346	18	1	1		
26	310	Zastavaná plocha a nádvoria	1054	15	1	1		

1 z 16

PRIESTOROVÉ INFORMÁCIE

katastrálna mapa
mapa určeného operátu
podklady pre geodetov



METAÚDAJE

metaúdaje o súbore geodetických informácií

Vyhľadajte si v katastri nehnuteľností

Listy vlastníctva

Parcely registra C

Parcely registra E

Stavby

OBEC ALEBO KATASTRÁLNE ÚZEMIE *

ČÍSLO LISTU VLASTNÍCTVA

 Vyhľadať



<https://kataster.skgeodesy.sk/>

Verzia 3.7

Testovacia prevádzka

Elektronické služby KN (ESKN)

LV:

- PDF
- HTML

Aktualizácia údajov:

- denne,
- VÚK pracoviská týždenne

Úrad geodézie, kartografie a katastra Slovenskej republiky
VÝPIS Z KATASTRA NEHNUTEĽNOSTÍ

Okres : 504 Kysucké Nové Mesto Dátum vyhotovenia : 2.11.2015
Obec : 509426 Rudina Čas vyhotovenia : 10:29:01
Katastrálne územie : 853291 Rudina Údaje platné k : 30.10.2015 18:00:00

Výpis je nepoužiteľný na právne úkony

VÝPIS Z LISTU VLASTNÍCTVA č. 655

ČASŤ A: MAJETKOVÁ PODSTATA

Parcely registra „C“ evidované na katastrálnej mape

Počet parcel: 2

Parcelné číslo	Výmera v m ²	Druh pozemku	Spôsob využívania pozemku	Druh chránenej nehnuteľnosti	Spoločná nehnuteľnosť	Umiestnenie pozemku	Druh právneho vzťahu
410	280	Zastavaná plocha a nádvorie	15		1	1	
Iné údaje: Bez zápisu							
411	248	Záhrada	4		1	1	
Iné údaje: Bez zápisu							

Legenda

Elektronické služby KN (ESKN)

ÚGKK SR
Portál elektronických služieb katastra nehnuteľností

Vyhľadávanie > Mapa > O portáli > Kontakt > Pomoc SK EN

Poskytnutie informácie z KN o nehnuteľnostiach

Číslo parcely registra C **112** Mapa Čiastočný LV: [PDF](#) [HTML](#) Úplný LV: [PDF](#) [HTML](#)

KÓD KATASTRÁLNEHO ÚZEMIA 851779	NÁZOV KATASTRÁLNEHO ÚZEMIA Ratkovce
---	---

Informácie o parcele

739 m²

- Číslo listu vlastníctva: **14**
- Výmera parcely v m²: **739**
- Druh pozemku: **Záhrada**
- Príslušnosť k PPF alebo LPF: **Pozemok nezaraďený do pôdneho fondu**
- Spôsob využívania pozemku: **Pozemok prevažne v zastavanom území obce alebo v záhradkárskektorom sa pestuje zelenina, ovocie, okrasná nízka a vysoká zeleň a iné poľnohospodárske plodiny**
- Umiestnenie pozemku: **Pozemok je umiestnený v zastavanom území obce**
- Spoločná nehnuteľnosť: **Pozemok nie je spoločnou nehnuteľnosťou**
- Druh právneho vzťahu: **Neevidovaný**

Druh chránenej nehnuteľnosti

Neexistuje záznam

Stavby

Úrad geodézie, kartografie a katastra Slovenskej republiky
VÝPIS Z KATASTRA NEHNUTEĽNOSTÍ

Okres : 203 Hlohovec Dátum vyhotovenia : 2.11.2015
Obec : 518620 Ratkovce Čas vyhotovenia : 10:33:47
Katastrálne územie : 851779 Ratkovce Údaje platné k : 30.10.2015 18:00:00

Výpis je nepoužiteľný na právne účkony

VÝPIS Z LISTU VLASTNÍCTVA č. 14

NETKOVÁ PODSTATA

Parcely registra „C“ evidované na katastrálnej mape Počet parcelí: 2

Parcelné číslo	Výmera v m ²	Druh pozemku	Spôsob využívania pozemku	Druh chránenej nehnuteľnosti	Spoločná nehnuteľnosť	Umiestnenie pozemku	Druh právneho vzťahu
111	1074	Zastavaná plocha a nádvoria		15		1	1
Iné údaje: Bez zápisu							
112	739	Záhrada		4		1	1
Iné údaje: Bez zápisu							

Legenda





Poskytnutie priestorovej informácie zo súboru geodetických informácií z KN

Zobrazovacie služby WMS a WMTS sú poskytované:

- pre parcely registra „C“ (KN) a „E“ (UO)
- v súradnicových systémoch S-JTSK a WebMercator
- v dvoch kartografických zobrazeniach – normálne a inverzné



Poskytnutie priestorovej informácie zo súboru geodetických informácií z KN

Geoportál  











[HOME](#) [GEODETIKÉ ZÁKLADY](#) [KATASTER](#) [ZBGIS A ŠMD](#) [ARCHÍV](#) [APLIKÁCIE](#) **[SLUŽBY](#)** [INSPIRE](#) [FAQ](#)

[Domov](#) > [Služby](#) > [Mapové služby \(OGC\)](#) > [WMTS](#) > [WMTS ESKN](#)

SLUŽBY

- Mapové služby (OGC)
 - WMS
 - WMTS
 - WMTS ZBGIS
 - WMTS ESKN**
 - WFS
 - WCS
- ODKAZY
 - GKÚ
 - Produkty a služby
 - SKPOS[®]
 - Katastrálny portál
 - ÚGKK SR
 - Objednávky
 - VÚC/mesto/obec

WMTS ESKN:


Katastrálna mapa WMTS (S-JTSK)	 
https://kataster.skgeodesy.sk/eskn/rest/services/NR/kn_wmts_norm_sjtsk/MapServer/WMTS	
Katastrálna mapa WMTS (WebMercator)	 
https://kataster.skgeodesy.sk/eskn/rest/services/NR/kn_wmts_norm_wm/MapServer/WMTS	
Katastrálna mapa WMTS - inverzná (S-JTSK)	 
https://kataster.skgeodesy.sk/eskn/rest/services/NR/kn_wmts_orto_sjtsk/MapServer/WMTS	
Katastrálna mapa WMTS - inverzná (WebMercator)	 
https://kataster.skgeodesy.sk/eskn/rest/services/NR/kn_wmts_orto_wm/MapServer/WMTS	
Mapa určeného operátu WMTS (S-JTSK)	 
https://kataster.skgeodesy.sk/eskn/rest/services/NR/uc_wmts_norm_sjtsk/MapServer/WMTS	

Poskytnutie priestorovej informácie zo súboru geodetických informácií z KN

Základné Rozšírené INSPIRE

Hľadaná fráza:

Geografické ohraničenie




Zobrazovacia služba WMS - Parcely C (SJTSK aj Web Mercator)

Zobrazovacia služba WMS - Parcely C (SJTSK aj Web Mercator)

Základné informácie

Názov	Zobrazovacia služba WMS - Parcely C (SJTSK aj Web Mercator)
Identifikátor zdroja	SK_UGKK_ESKN_WMS_KN_SJTSK-WM
Abstrakt	Zobrazovacia služba WMS zobrazuje údaje KN, konkrétne parcely C v súradnicovom systéme SJTSK aj v zobrazení Web Mercator
Podmienky uplatňované na prístup a využívanie	Nie je ; Nie sú
Kontakt	Geodetický a kartografický ústav Bratislava , e-mail: gkuzc@skgeodesy.sk
Otvor v Mapovom klientovi ZBGIS	https://zbgis.skgeodesy.sk/tkgis/?addWMS=https://kataster.skgeodesy.sk/eskn/services/NR/kn_wms_norm/MapServer/WMServer?
Lokátor zdroja	https://kataster.skgeodesy.sk/eskn/services/NR/kn_wms_norm/MapServer/WMServer?



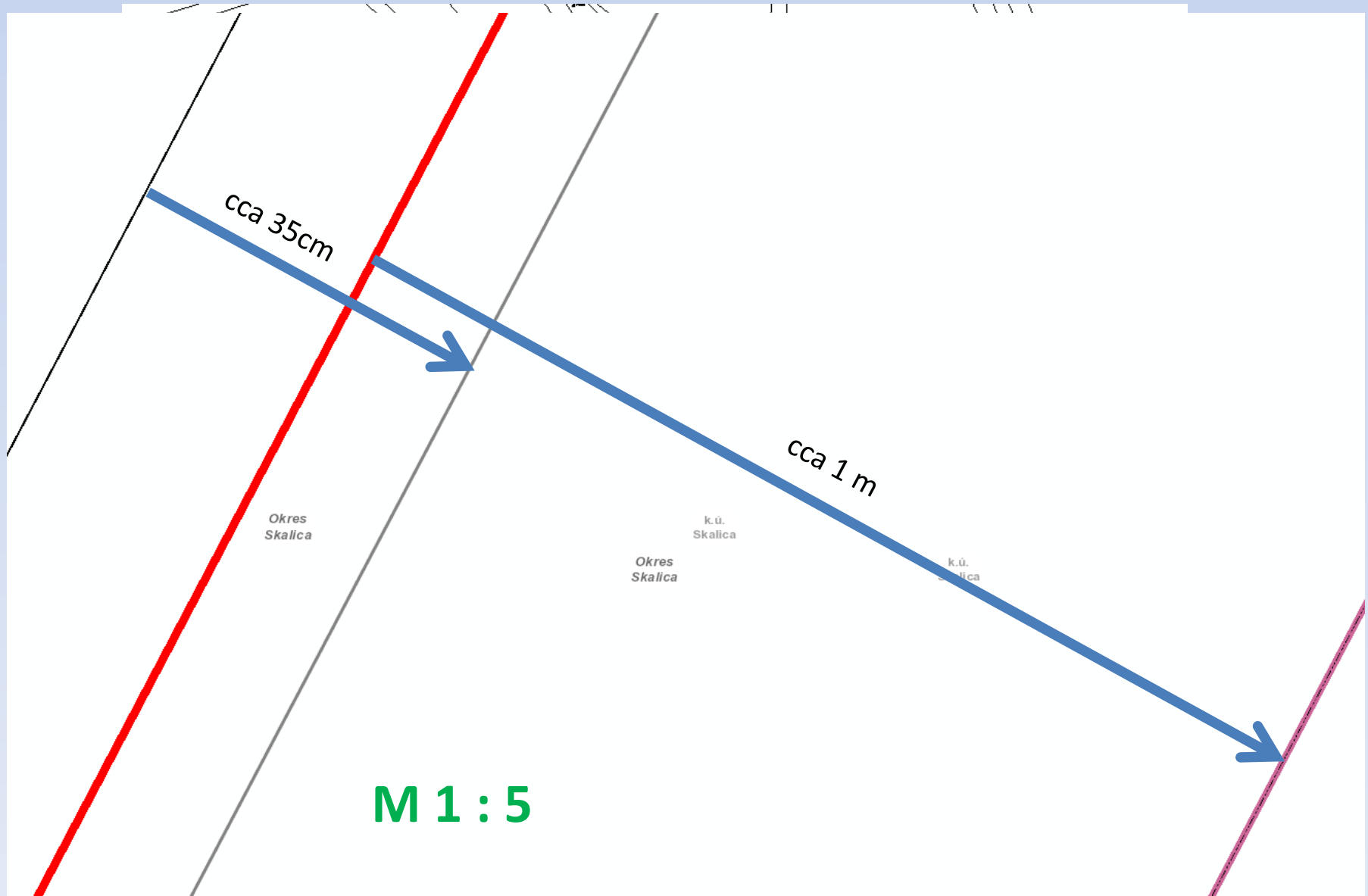
Séria dátových sád (0) Dátová sada (0)

Zobrazovacia služba WMS - Parcely C (SJTSK aj Web Mercator)
Zobrazovacia služba WMS zobrazuje údaje KN, konkrétne parcely C v súradnicovom systéme SJTSK aj v zobrazení Web Mercator

Zobrazovacia služba WMS - Parcely C (SJTSK aj Web Mercator)

Detailný výpis Tlač Stiahnuť XML Zatvoriť

Edge-matching: SR vs. ČR



Poskytnutie metaúdajov o SGI z KN podľa vyhľadávacích kritérií

Vyhľadávanie v metaúdajoch (Zdroj: katalóg ÚGKK)

Základné Rozšírené INSPIRE

Hľadaná fráza:

Hľadať

Geografické ohraničenie



Séria dátových sád (0)

Dátová sada (0)

Služba (25)

Poskytnutie informácie z KN na vybrané geodetické činnosti v KN (Dátum revízie: 2015-10-27)

Služba slúži na poskytnutie podkladov pre komerčných geodetov na vybrané geodetické činnosti.

Poskytnutie informácie z KN o číselníkoch (Dátum revízie: 2015-10-27)

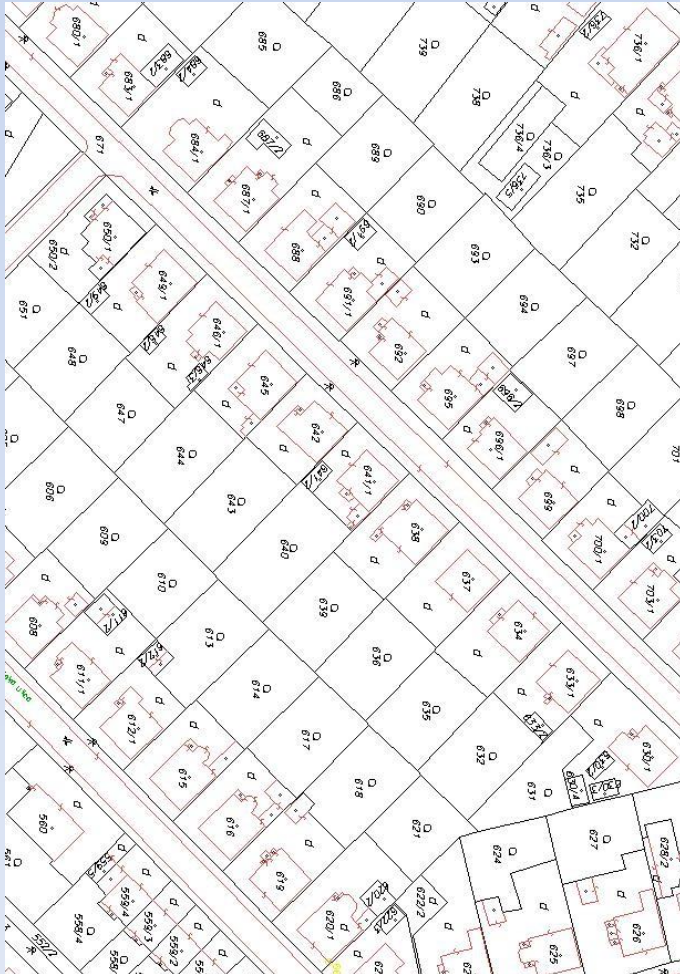
Služba slúži na získanie podrobných informácií o číselníkoch katastra nehnuteľností.

Výhled do budoucnosti

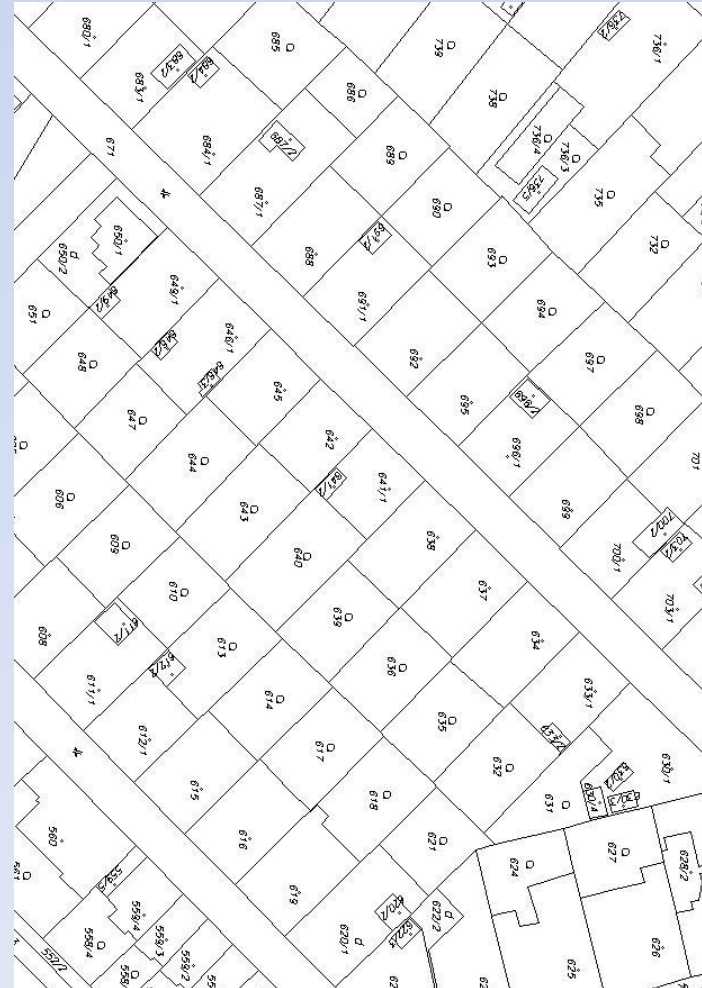
marec 2017 ESKN bude poskytovat:

- elektronické podania, žiadosti, námietky
- elektronické poskytovanie informácií na právne účely
- elektronické informovanie o rôznych skutočnostiach (stav podaní)
- elektronická notifikácia o uskutočnení úkonu v rámci podania
- integrácia na iné ISVS, SM ÚPVS
- INSPIRE metaúdaje, harmonizácia údajov, služby

VKM



KP INSPIRE





INSPIRUJME SE ...

Hotel Tatra, Bratislava, 24. - 25.11.2015

ĎAKUJEME ZA POZORNOSŤ

Katarína Leitmannová

katarina.leitmannova@skgeodesy.sk

Peter Deák

peter.deak@skgeodesy.sk



Výskumný ústav
geodézie a kartografie v
Bratislave