



CENIA

česká informační agentura životního prostředí

www.cenia.cz

Kontrola INSPIRE povinností v ČR

Ing. Jitka Faugnerová

Národní geoportál INSPIRE - obsah

The screenshot displays the INSPIRE national geoportal interface. At the top, there is a navigation bar with tabs for 'Adresy', 'Metadata', and 'Dokumenty'. A search bar contains the text 'Vyhledávání v metadatovém katalogu...' and a 'Hledat' button. To the right, there are fields for 'Email:' and 'Heslo:' with a 'Přihlásit' button. Below the navigation bar, there are buttons for 'VÍTEJTE', 'MAPY', and 'METADATA'. A sidebar on the left shows a search bar with 'GEOPORTÁL (2648)' and a list of categories: 'Aleje a stromořadí', 'Alternativní zdroje energie', and 'Analýzy výškopisu'. The main content area shows search results for '2648 metadat: 1662 datových sad 661 služeb 175 mapových kompozic 150 další typy souborů (např. prostorové DB)'. A map on the right shows the Czech Republic and surrounding areas, with a bounding box for the search results. The date '14.2.2017' is displayed in the bottom right corner.

2648 metadat:
1662 datových sad
661 služeb
175 mapových kompozic
150 další typy souborů (např. prostorové DB)

14.2.2017

Národní geoportál INSPIRE - obsah



Adresy

Metadata

Dokumenty

Email:

Heslo:

Přihlásit

Vyhledávání v metadatovém katalogu...

Hledat

Registrace | Zapomenuté heslo

VÍTEJTE

MAPY

METADATA

ESHOP

VALIDACE

VYHLEDAT

VYTVOŘIT

GEO-DCAT

PŘEHLED METADAT

GEOPORTÁL (11)

tvorby databáze CLC2012 byla revidována a aktualizována databáze CLC2006. Velikost mapovací jednotky pro polygony CLC2006 je stanovena na 25 ha. ...

CENIA, česká informační agentura životního prostředí

CORINE Land Cover 2006-2012 změnová databáze České republiky (CLC12_CZ)

Změnová databáze CORINE Land Cover 2012 byla odvozena z databáze s klasifikací zemského povrchu v roce 2006 vizuálním porovnáním rastrových podkladů z roku 2006 a 2012. Zaznamenány byly všechny změny splňující mapovací kritéria (rozloha > 5 ha, ...)

CENIA, česká informační agentura životního prostředí

CORINE Land Cover 2012 databáze České republiky (CLC12_CZ)

Databáze s klasifikací pokryvu zemského povrchu v rozsahu ČR v roce 2012. Databáze CLC2012 byla interpretována z aktualizované databáze CLC2006. Velikost nejmenší mapovací jednotky pro polygony CLC2012 byla stanovena na 25 ha. ...

CENIA, česká informační agentura životního prostředí

Hustopeče, Hubenov, Žejbro - Čísla odtokových křivek (CN) - CORINE

Mapy CN křivek na území lokalit Hustopeče, Hubenov a Žejbro na základě dat CORINE. ...

VÚMOP, v.v.i. – odd. Půdní služby

Natura 2000 - Krajiný pokryv

Vrstva Natura 2000 je součástí služby Copernicus pro monitorování území. Obsahuje podrobné informace o využití území v chráněných oblastech soustavy Natura 2000, které jsou bohaté na travnaté porosty (spolu s 2km obalovou zónou) ve 39 evropských státech. ...

CENIA, česká informační agentura životního prostředí

Riparian Zones (Břehové zóny)

Riparian Zones (Břehové zóny) jsou součástí služby Copernicus pro monitorování území. Obsahuje podrobné informace o využití území v okolí vodních toků a zmapovaných zelených lineárních prvků (Green Linear Elements) ve 39 evropských státech. Jedná se o vek ...

CENIA, česká informační agentura životního prostředí

Označení INSPIRE záznamů do EU



CORINE Land Cover 2012



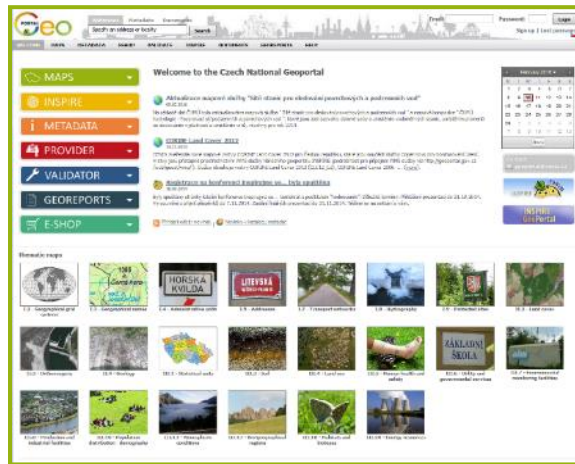
byla interpretována z aktualizované databáze CLC2006. Velikost nejmenší mapovací jednotky pro polygony CLC2012 byla stanovena na 25 ha.

Typ	datová sada
Odkaz	http://geoportal.gov.cz/ArcGIS/services/CENIA/cenia_corine_2012/mapservice=WMS&request=GetCapabilities
Odkaz	http://geoportal.gov.cz/ArcGIS/services/CENIA/cenia_corine_2012_WFS/Mapservice=WFS&request=GetCapabilities
Odkaz	http://geoportal.gov.cz/web/guest/eshop/gallery
Jedinečný identifikátor	CENIA # CZ-45249130-CLC12_CZ
Vázaný zdroj	CORINE Land Cover 2012
Jazyk	čeština
Tematická kategorie	Životní prostředí
Klíčové slovo	GEMET - INSPIRE themes, version 1.0 : <ul style="list-style-type: none">Krajiný pokryv Volná <ul style="list-style-type: none">CORINE Land Cover
Geografické ohraničení	12.09 , 48.55 , 18.86 , 51.05

Kontrola probíhá pouze na „EU části“

<https://geoportal.gov.cz/>

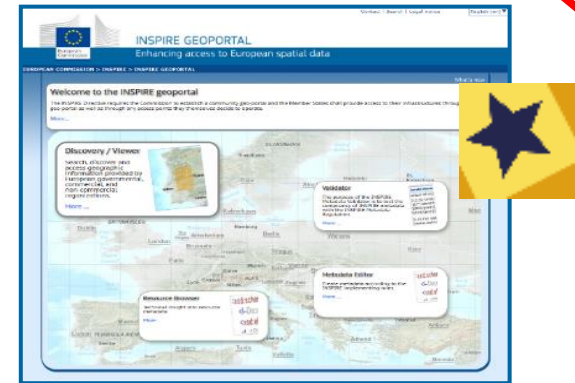
NÁRODNÍ INSPIRE GEOPORTÁL



2648 MD záznamů



 Evropská unie



249 MD záznamů

Dotazník / GE katalogu NGV.cz/kontrola_eu

Výsledek dotazu

Souhrnný report INSPIRE

Č	Dataset	Téma	Poskytovatel	Prohlížeční služba	Stahovací služba
1	✔ Bezešvá geologická mapa ČR 1 : 50 000 (GEOČR50)	Geologie	Česká geologická služba	✔✔ Geologická mapa České republiky 1 : 50 000 (GEOČR50)	
2	✔ Biogeografické oblasti (bioregiony)	Bioregiony	Agentura ochrany přírody a krajiny České republiky	✔❌ WMS INSPIRE Bioregiony	
3	✔ Biosférické rezervace UNESCO	Chráněná území	Agentura ochrany přírody a krajiny České republiky	✔❌ WMS Mezinárodní ochrana přírody	✔❌ WFS Mezinárodní ochrana přírody
4	✔ Citlivé oblasti	Správní oblasti/chráněná pásma/regulovaná území a jednotky podávající hlášení	Výzkumný ústav vodohospodářský T. G. Masaryka, v.v.i.	✔❌ HEIS VÚV - OpenGIS WMS	✔✔ VÚV TGM - OpenGIS WFS
5	✔ CORINE Land Cover 2012 databáze České republiky (CLC12_CZ)	Krajinný pokryv	CENIA, česká informační agentura životního prostředí	✔✔ CORINE Land Cover 2012	✔❌ CORINE Land Cover 1990 (E-shop - předpřipravená datová sada) ✔❌ CORINE Land Cover 2000 (E-shop - předpřipravená datová sada) ✔❌ CORINE Land Cover 2012 (E-shop - předpřipravená datová sada) ✔✔ CORINE Land Cover 2012 (Stahovací služba)
6	✔ další veřejné služby	Využití území	Krajský úřad Ústeckého kraje	✔❌ INSPIRE prohlížeční služba pro téma Využití území - kraj 042	⚠✔ INSPIRE stahovací služba pro téma Využití území - kraj 042
7	✔ Další veřejné služby, Využití území ze ZÚR - kraj Olomoucký	Využití území	Olomoucký kraj		✔✔ INSPIRE stahovací služba pro téma Využití území ze ZÚR - kraj Olomoucký
8	❌ Digitální geologická mapa České republiky 1:500 000 pro účely projektu OneGeology-Europe	Geologie	Česká geologická služba	✔❌ ČGS Podložní a povrchová geologie - OneGeology-Europe - anglická verze	✔❌ ČGS Podložní a povrchová geologie - OneGeology-Europe - INSPIRE stahovací služba pro téma geologie
		Zemědělská a	Státní zemědělská a		









Vysvětlivky

Soulad
metadat
dat

Název dat

Soulad
metadat
služby

Název služby

C	Dataset	Téma	Poskytovatel	Prohlížeční služba	Stahovací služba
101	 těžba energetických surovin	Využití území	Krajský úřad Ústeckého kraje	  INSPIRE prohlížeční služba pro téma Využití území - kraj 042	  INSPIRE stahovací služba pro téma Využití území - kraj 042
102	 Těžba v České republice - harmonizováno dle INSPIRE v rámci projektu Minerals4EU (téma Nerostné zdroje)	Energetické zdroje	Česká geologická služba		  Nerostné zdroje v České republice - INSPIRE stahovací služba pro téma nerostné zdroje

Soulad
služby

Co s výsledky kontroly....



- Kontrola vstupů pro EU geoportál prováděna cca 1x týdně
- Komunikace s poskytovateli podle potřeby, upozorňování na nedostatky, chybějící položky
- (Komunikace od poskytovatelů)
- Dlouhotrvající nedostatky řešeny na schůzkách KOVIN s odpovědnými poskytovateli (tzv. gestory)

Děkuji za pozornost

Jitka Faugnerová
jitka.faugnerova@cenia.cz

<http://inspire.gov.cz>
<https://geoportal.gov.cz>