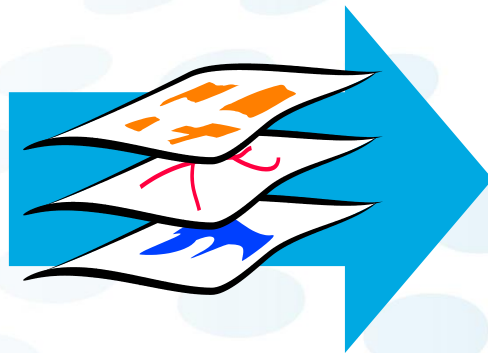




MINISTERSTVO VNITRA
ČESKÉ REPUBLIKY

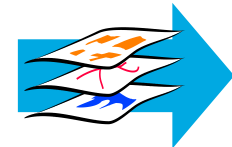
Aktuální stav implementace GeoInfoStrategie



Ing. Kateřina Konečná, odbor projektového řízení

www.geoinfostrategie.gov.cz

Konference Inspirujme se...udržitelností, Praha, 14. – 15. 2. 2017

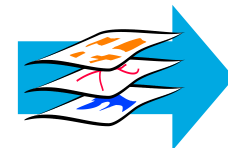


Obsah

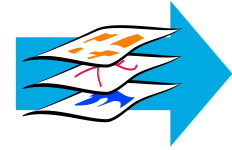
- Úvod - Klíčové milníky
- Koordinace
- První rok implementace na národní úrovni
- Využití programu TA ČR BETA
- 1. aktualizace Akčního plánu
- Nová řídicí struktura
- Zdroje financování
- Další postup realizace Akčního plánu
- Závěr



Klíčové milníky



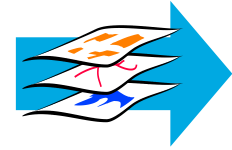

U. v. č.	Vláda
837 z 14.11.12	– Schvaluje záměr vypracovat GeoInfoStrategii do 28.02.14
153 z 12.03.14	– Schvaluje vypracování GeoInfoStrategie jako <u>strategického rámce</u> v posunutém termínu do 30.09.14 (z 28.02.14)
815 z 08.10.14	– Schvaluje GeoInfoStrategie – Ukládá vypracovat Akční plán (AP) do 30.06.15 a návrh „GeoInfoStrategie po roce 2020“ do 31.12.21
539 z 08.07.15	– Schvaluje AP – Ukládá ministru vnitra zřídit Pracovní skupinu pro prostorové informace (PSPI) a koordinovat realizaci AP
736 z 24.08.16	– Bere na vědomí Informaci o realizaci AP k 31.06.15 – Ukládá ministru vnitra předložit vládě do 31.12.16 návrh prioritizace a optimalizace AP (1. aktualizace AP)
12 z 09.01.17	– Schvaluje 1. aktualizaci Akčního plánu (dále jen 1AP) – Ukládá ministru vnitra koordinovat realizaci 1AP – Ukládá ostatním ministrům a vedoucím ostatních ÚOSS oznamovat do zavedené centrální evidence připravované projekty v oblasti prostorových informací ve své gesci podle pokynů uveřejněných na www.geoinfostrategie.gov.cz



Koordinace

– Pracovní skupina pro prostorové informace (PSPI)

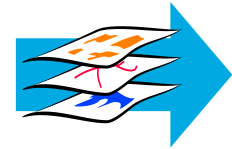

- zřízena v září 2015 rámci organizační struktury RVIS jako dočasná pracovní skupina v působnosti Pracovního výboru pro Národní koordinaci rozvoje sítí nové generace
- aktivní činnost zahájila v listopadu 2015
- kompetence
 - řídí, koordinuje a kontroluje rozvoj NIPI
 - řídí a koordinuje realizaci AP
 - projednává a schvaluje návrhy na úpravy AP
 - projednává návrh Informace o realizaci AP předkládané vládě v termínech 31.7.2016, 2018 a 2020 a souhrnné informace o plnění AP k 31.7.2021



První rok implementace na národní úrovni

– Informace o realizaci AP předložená vládě k 31.7.2016

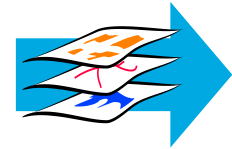

- probíhala realizace opatření resortního charakteru
- v případě opatření nadresortního charakteru
 - realizace většiny opatření nebyla zahájena
 - využití ESIF z časového hlediska problematické - zpoždění
 - personální deficit identifikovaný na straně většiny dotčených ÚOSS
 - nezajištění dostatečné výše finančních zdrojů ze SR
 - probíhalo řešení vybraných vhodných opatření ve spolupráci s TA ČR s využitím finančních prostředků programu BETA
- návrh na provedení prioritizace a optimalizace opatření Akčního plánu, včetně zjednodušení implementační struktury, **tj. provedení 1. aktualizace AP do 31.12.2016**



Využití programu TAČR BETA

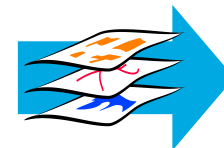
IO AP	IP BETA	Název	Řešitelé
O37	TB0500MV002	Model financování datového fondu klíčových prostorových informací	České centrum pro vědu a společnost
O17	TB0500MV003	Vypracování certifikované metodiky pro publikování prostorových informací ve formě otevřených dat	ZČU v Plzni, HS – RS s.r.o.
O65	TB05CUZK001	Inovace ZABAGED®	Masarykova univerzita Brno, Intergraph CS s.r.o.
O42	TB9500MV002	Vytvoření národních technických specifikací služeb nad prostorovými daty a metadaty	CENIA
O45	TB9500MV004	Metodika vyhodnocování lidských zdrojů v oblasti prostorových informací	ppm factum research s.r.o., ZČU v Plzni
O52	TB9500MV005	Návrh doporučujících národních kurikul v oblasti prostorových informací	VŠB - TU Ostrava

- projekty MV dokončeny k 25.1.2017
- výstupy na www.geoinfostrategie.gov.cz, 9. Implementace GeoInfoStrategie

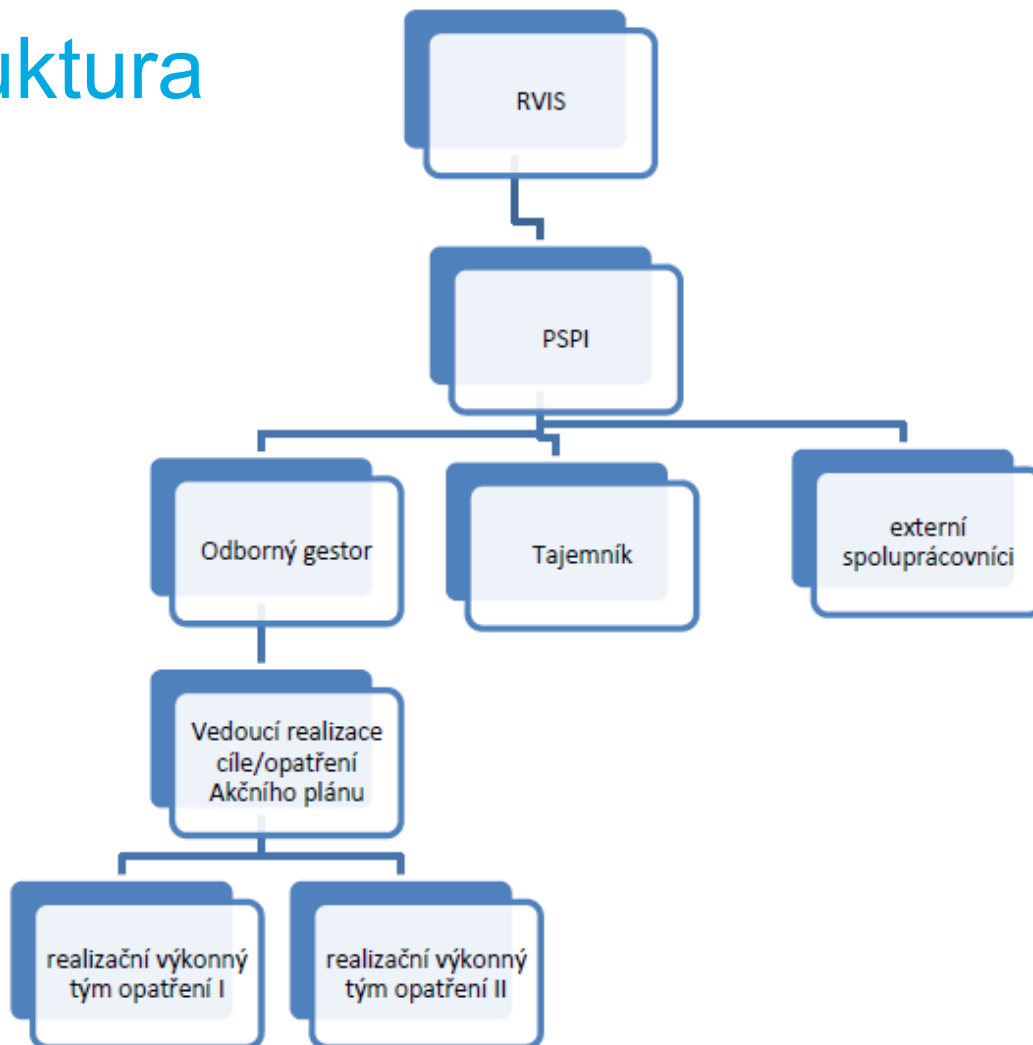


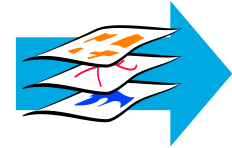

1. aktualizace Akčního plánu

- vypracována v rámci činnosti PSPI
- obsahová optimalizace (sloučení vhodných opatření) – redukce počtu opatření
- prioritizace opatření
 - P0: opatření již realizováno nebo jej realizovat nebudeme - duplicity, integrace,
 - P1: velmi prioritní, jeho realizace je nezbytná,
 - P2: opatření, které je vhodné realizovat, ale tato realizace není stěžejní,
 - P3: opatření, které nyní není prioritní, a je velmi pravděpodobné, že bude v budoucnu významně přepracováno či zrušeno s ohledem na aktuální situaci
- zjednodušená řídicí struktura
- přepracovány indikátory a rizika (těsnější vazba na SRRVS 2014+)
- zjednodušení struktury AP
 - jediná příloha - strukturovaný popis jednotlivých aktualizovaných opatření
 - harmonogram není součástí - realizace opatření bude zahajována až v okamžiku, kdy budou k dispozici nutné informační vstupy (např. z časově předcházejících opatření) a zároveň disponibilní personální i finanční kapacity na straně subjektu odpovědného za opatření



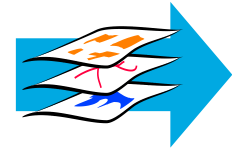

Nová řídicí struktura





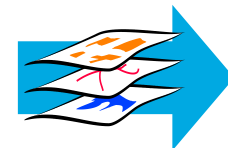
Zdroje financování

- Předpokládané zdroje financování
 - **ESIF** (případná udržitelnost bude plně hrazena ze SR), a to zejména realizací projektů financovaných z
 - Operační program Zaměstnanost 2014 – 2020
 - Integrovaného regionálního operačního programu 2014 – 2020
 - dílčích tematických operačních programů, kde je též nezbytné spolufinancování dle obecných pravidel konkrétního operačního programu.
 - Program veřejných zakázek ve VaVal pro potřeby státní správy **BETA2** prostřednictvím Technologické agentury České republiky (dále jen „TA ČR“).
 - **SR** (rozpočtových kapitol odpovědných subjektů) v případě realizace opatření jako součásti základní působnosti jednotlivých ÚOSS a dalších orgánů



Další postup realizace Akčního plánu

- Budou vypracovány analýzy současného stavu a požadavků
- Dále bude definována obecná architektura
- Následovat bude fáze realizace dle priorit, jak si je stanovily jednotlivé resorty
- Završením celé navrhované intervence bude koncepce změn legislativního prostředí



Závěr

Děkuji za pozornost

<http://www.geoinfostrategie.gov.cz>

geoinfostrategie@mvcz.cz