



MINISTERSTVO VNITRA  
ČESKÉ REPUBLIKY



EVROPSKÁ UNIE  
Evropský fond pro regionální rozvoj  
Integrovaný regionální operační program



MINISTERSTVO  
PRO MÍSTNÍ  
ROZVOJ ČR



INSPIRUJME SE

Štrbské Pleso  
8.–9. 10. 2019

# Informační systém pro veřejné služby a služby veřejné správy INSPIRE




**Ing. Jana Kučerová**  
odbor eGovernmentu  
oddělení geoinformatiky



## Obsah prezentace

- Role MV v rámci implementace INSPIRE
- Základní informace o projektu ISSI
- Vazba projektu na národní strategie
- Hlavní cíl projektu
- Výsledky projektu
- Financování projektu
- Harmonogram projektu
- Očekávané přínosy
- Rizika projektu
- Aktuální stav projektu



## Koordinační role MV v rámci implementace INSPIRE

- spolugesce MV za transpozici směrnice INSPIRE (2007-2009)
- v rámci **KOVIN** (Koordinační výbor pro INSPIRE)
  - 1. místopředsedou je náměstek ministra vnitra pro zajištění vazeb na e-Government
- **Strategie implementace INSPIRE**
  - MV (odbor eGovernmentu, oddělení geoinformatiky) je gestorem za Národní datovou sadu INSPIRE (NDSI) **tématu 6 přílohy III** směrnice INSPIRE **Veřejné služby a služby veřejné správy:**
    - ropo-, plyno-, teplo-vody, kanalizační sítě, vodovodní systémy, elektrické vedení, sítě pro přenos dat/signálu/TV, zařízení pro ochranu ŽP, nakládání s odpady a skládky, veřejné/státní služby/zařízení
      - » úřady VS, obecné správní úřady, policejní služby, protipožární služby, požární stanice, hydranty, sirény, záchranná služba/stanice, přistávací plochy pro vrtulníky, místa civilní ochrany, vybavení první pomoci, vojenská obrana, kasárna, správní služby v oblasti vzdělávání, všechny úrovně vzdělávání, sociální služby, bydlení, péče o děti, charita a poradenství, ...
- meziresortní pracovní skupina MV (GŘ HZS, PP ČR), MO, MPSV, MŠMT, MZdr a HK ČR vedená MV (oddělení geoinformatiky) s odbornou podporou MŽP (CENIA)





## Základní informace o projektu

# „Vybudování Informačního systému pro veřejné služby a služby veřejné správy INSPIRE“ (ISSI)

- hlavní cíl projektu: vybudování centrálního informačního systému veřejné správy pro **naplnění povinností ČR v oblasti dat tématu 6. Veřejné služby a služby veřejné správy přílohy III směrnice INSPIRE**
- odpovědný subjekt: Ministerstvo vnitra
- spoluodpovědné subjekty: MO, MŠMT, MPSV, MV (GŘ HZS, PP ČR), MZ, MMR, MŽP, kraje
- zdroje primárních (neharmonizovaných) dat III/6 pro ISSI:
  - DTM krajů/ územně analytické podklady v gesci MMR pro data o sítích technické infrastruktury
  - tematické resortní datové zdroje, případně resortní informační systémy veřejné správy (MV, MZ, MPSV, MŠMT, MO, MŽP, MMR)



## Vazba projektu na národní strategie

- **Strategický rámec rozvoje veřejné správy České republiky pro období 2014-2020**
  - projektový okruh 5.2 – Prostorová data a služby, implementační plán číslo 3
    - zároveň spadá do těchto hlavních podporovaných aktivit:
      - vybudování národní infrastruktury pro prostorové informace v ČR
      - zkvalitňování, harmonizace a další rozvoj datového fondu prostorových dat ČR
      - zajištění garantovaných informačních systémů veřejné správy a integrovaného záchranného systému ČR
- **„Strategie rozvoje infrastruktury pro prostorové informace v České republice do roku 2020“ (GeoInfoStrategie)**
- **Strategie implementace INSPIRE**



## Hlavní cíl projektu


### **Vybudovat centrální Informační systém, který bude:**

- obsahovat data a metadata v rozsahu odpovídajícím požadavkům III/6 v požadované přesnosti a kvalitě
- zajišťovat harmonizaci dat v rozsahu III/6 v souladu s národní legislativou a nařízenými Evropské komise, kterými se provádí směrnice INSPIRE, a vytvoření národní datové sady INSPIRE III/6 tak, aby byla zajištěna přeshraniční a mezioborová interoperabilita
- disponovat službami nad prostorovými daty v rozsahu III/6 zajišťujícími plnění povinností stanovených směrnicí INSPIRE (vyhledávací, prohlížecké, stahovací služby)



## Výsledky projektu


- funkční informační systém veřejné správy obsahující harmonizovaná data v rozsahu III/6 ve stanovené struktuře a kvalitě a k nim metadata ve stanovené struktuře a kvalitě
  - detailní stanovení obsahu ISSI
  - technická specifikace jednotlivých prvků obsahu ISSI
  - existence nástrojů a služeb (základní služby ISSI)
    - požadovaných směrnicí INSPIRE
    - umožňujících správu dat v rozsahu III/6
  - existence služeb umožňujících využívání dat v rozsahu III/6 (rozšířené služby ISSI)



## Financování projektu

- Evropské strukturální a investiční fondy (ESIF)
  - Integrovaný regionální operační program (IROP),  
výzva č. 26
    - Specifický cíl 3. 2. , který je definován jako  
**„Zvyšování efektivity a transparentnosti veřejné  
správy prostřednictvím rozvoje využití a kvality  
systémů IKT“**





# Harmonogram projektu

## **Etapa přípravy, realizace a implementace**

**10/2019 – 12/2021**

- zahájení projektu
- přípravné fáze
- akceptace funkčního prototypu
- implementace ISSI
- akceptace projektu ISSI

## **Etapa udržitelnosti**


**01/2022 -12/2026**

- zahájení ostrého provozu ISSI
- doba udržitelnosti 5 let



## Očekávané přínosy ISSI

- **úspora finančních nákladů a času** při zajišťování povinností státu stanovených evropskou a národní legislativou
- **vyšší a kvalitnější nabídka** flexibilních katalogových služeb nad garantovanými prostorovými daty
- **zvýšení transparentnosti** výkonu veřejné správy vůči veřejnosti
- **zlepšení vnímání** veřejné správy



# Rizika projektu

## – **Legislativní**

- Aktuálně nedostatečná legislativa, kdy ISSI nelze vytvořit bez zákonného podkladu, který zakotví obsah a rozsah systému, určí správce informačního systému, a to včetně způsobu pořizování a zpřístupnění dat

## – **Personální / organizační**

- chybějící odborné personální zabezpečení projektu
- vysoké vytížení personálních kapacit na straně zadavatele po přechodu do ostrého provozu

## – **Projektová**

- realizace nebude řízena v souladu s principy projektového řízení
- dodatečné změny požadavků investora

## – **Časová**

- nedodržení stanoveného termínu realizace projektu nebo jeho jednotlivých částí


## – **Technická rizika**

- vybudovaná infrastruktura nebude mít podporu po celé pětileté období



## Aktuální stav projektu

- projekt Vybudování ISSI byl schválen Ministerstvem pro místní rozvoj, jakožto Řídícím orgánem IROP, 15. srpna 2019
  - právní akt byl vydán 23. září 2019
- na straně MV
  - je ustaven projektový tým a probíhají intenzivní přípravné práce pro zahájení realizace
  - připravuje se legislativní ukotvení ISSI v rámci probíhající novelizace zákona č. 123/1998 Sb., o právu na informace o životním prostředí, který je v ČR transponována směrnice INSPIRE



MINISTERSTVO VNITRA  
ČESKÉ REPUBLIKY



## Dotazy

[jana.kucerova@mvcvcr.cz](mailto:jana.kucerova@mvcvcr.cz)

Děkuji za pozornost

[www.issi.gov.cz](http://www.issi.gov.cz)