

PROSÍME, MIKROFONY A KAMERY NECHTE VYPNUTÉ

DEN S INSPIRE 2020

CENIA, česká informační agentura životního prostředí vás zve na seminář – Den s INSPIRE. Letošní ročník se s ohledem na současné epidemiologické podmínky spojené s COVID-19 uskuteční online, a to ve třech termínech. Připravili jsme pro Vás prezentace zaměřené na INSPIRE metadata 2.0, harmonizaci dat za pomoci programu HALE studio, změny v legislativě a představení katalogu požadavků pro nový geoportál. Účast na akci je pro všechny registrované zdarma. Podívejte se na zveřejněný program a zaregistrujte se na Vámi vybrané termíny!

PROGRAM:

1. TERMÍN 10. 11. 2020 (10:00–12:00) – METADATA

Jak vytvořit metadata ve formátu 2.0 na Národním geoportálu INSPIRE (CENIA)

Zkušenosti s převodem metadat z 1.3 na 2.0 (Veronika Kůsová, ČUZK)

Význam metadat pro národní infrastrukturu prostrových dat (Radek Makovec, VÚGTK)



SPOLEČNÁ KONFERENCE

INSPIRUJME SE & ČESKÉ UŽIVATELSKÉ FÓRUM COPERNICUS

REGISTRACE



POZOR! KONFERENCE ODLOŽENA!

S ohledem na současné epidemiologické podmínky spojené s COVID-19, jsme nuceni odložit Společnou konferenci Inspirujme se a české uživatelské fórum Copernicus 2020, která se měla uskutečnit 7. – 8. října 2020. O novém termínu konference budete včas informováni a to prostřednictvím newsletteru nebo emailu.

Děkujeme Vám za pochopení a projevenou podporu. Velký počet přihlášených účastníků i prezentací ukazuje, že oblasti INSPIRE a Copernicus jsou pro Vaši práci důležité a má smysl v organizaci konference pokračovat i v následujících letech.

DEN S INSPIRE 2020

CENIA, česká informační agentura životního prostředí vás zve na seminář – Den s INSPIRE. Letošní ročník se s ohledem na současné epidemiologické podmínky spojené s COVID-19 uskuteční online, a to ve třech termínech. Připravili jsme pro Vás prezentace zaměřené na INSPIRE metadata 2.0, harmonizaci dat za pomoci programu HALE studio, změny v legislativě a představení katalogu požadavků pro nový geoportál. Účast na akci je pro všechny registrované zdarma. Podívejte se na zveřejněný program a zaregistrujte se na Vámi vybrané termíny!

PROGRAM:

1. TERMÍN 10. 11. 2020 (10:00–12:00) – METADATA

Jak vytvořit metadata ve formátu 2.0 na Národním geoportálu INSPIRE (CENIA)

Zkušenosti s převodem metadat z 1.3 na 2.0 (Veronika Kúsová, ČUZK)

Význam metadat pro národní infrastrukturu prostrových dat (Radek Makovec, VÚGTK)

2. TERMÍN 18. 11. 2020 (10:00–12:00) – HARMONIZACE DAT

Jak harmonizovat data pomocí programu HALE studio – praktická ukázka včetně představení návodu (CENIA)

3. TERMÍN 25. 11. 2020 (10:00–12:00) – NÁRODNÍ GEOPORTÁL A ZMĚNY V LEGISLATIVĚ

Představení katalogu požadavků pro nový geoportál (Jitka Faugnerová, CENIA)

Novelizace zákona 123/1998 Sb. (Jitka Faugnerová, CENIA)

Program bude postupně doplňen.

Všechny webináře budou nahrávány a nahrávky následně dostupné.

PROGRAM:

Jak vytvořit metadata ve formátu 2.0 na NGI

Aktuální harvesting

Validace metadat

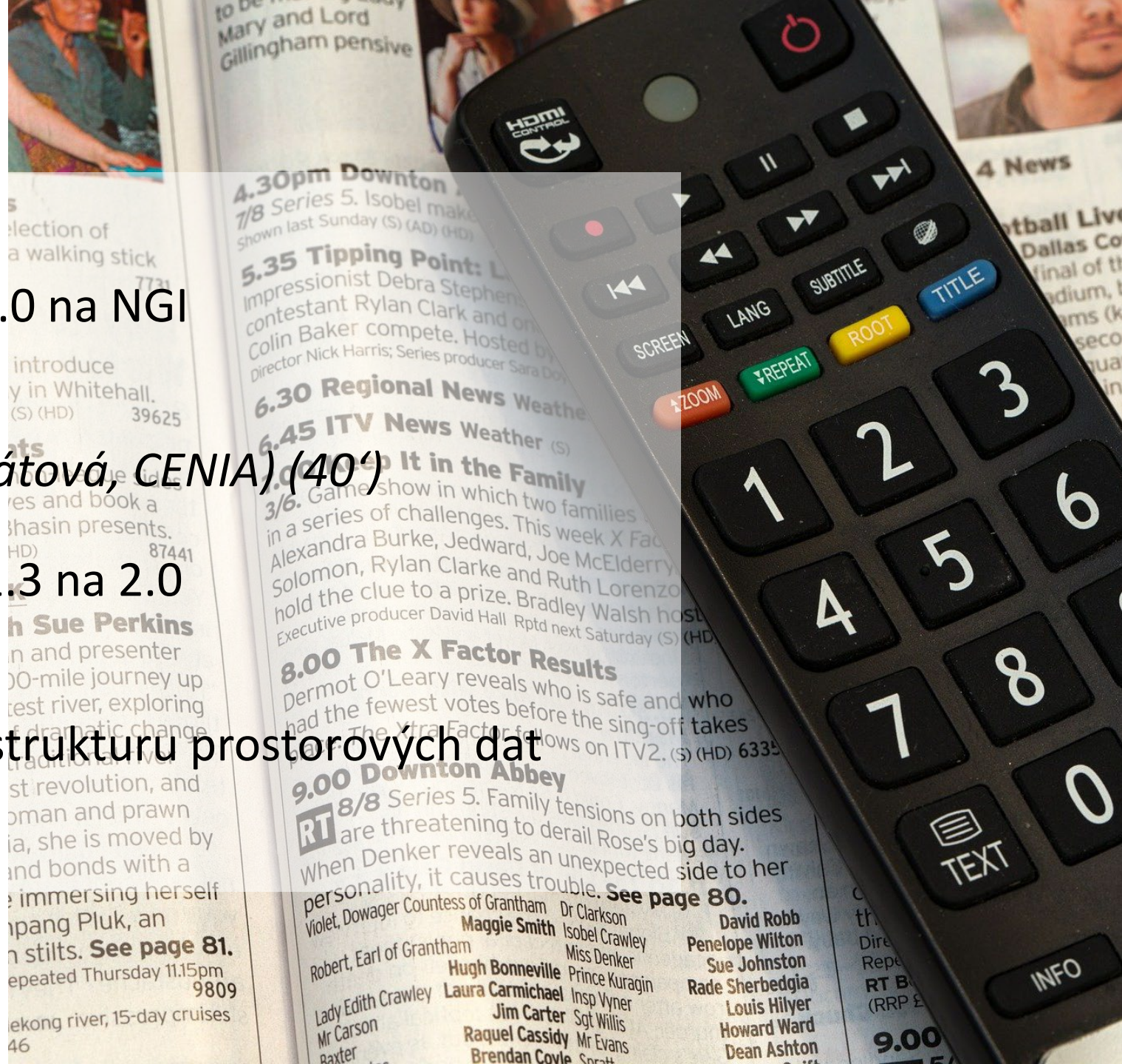
(Jitka Faugnerová, Magdalena Kabátová, CENIA) (40')

Zkušenosti s převodem metadat z 1.3 na 2.0

(Veronika Kůsová, ČUZK) (20')

Význam metadat pro národní infrastrukturu prostorových dat

(Radek Makovec, VÚGTK)(20')





PROSÍME, PRO DOTAZY VYUŽÍVEJTE CHAT

HILINKA

a)



snídám

b)



už dávno pracuji

Částečný převod MD 1.3 na 2.0 již na geoportálu proběhl. Některé položky metadat však musí být editovány ručně.





Monitoring 2020



Proběhne 15.12.2020
19 indikátorů
Pouze metadata 2.0

~~PROGRAM:~~

~~Jak vytvořit metadata ve formátu 2.0 na NGI~~

~~Aktuální harvesting~~

~~Validace metadat~~

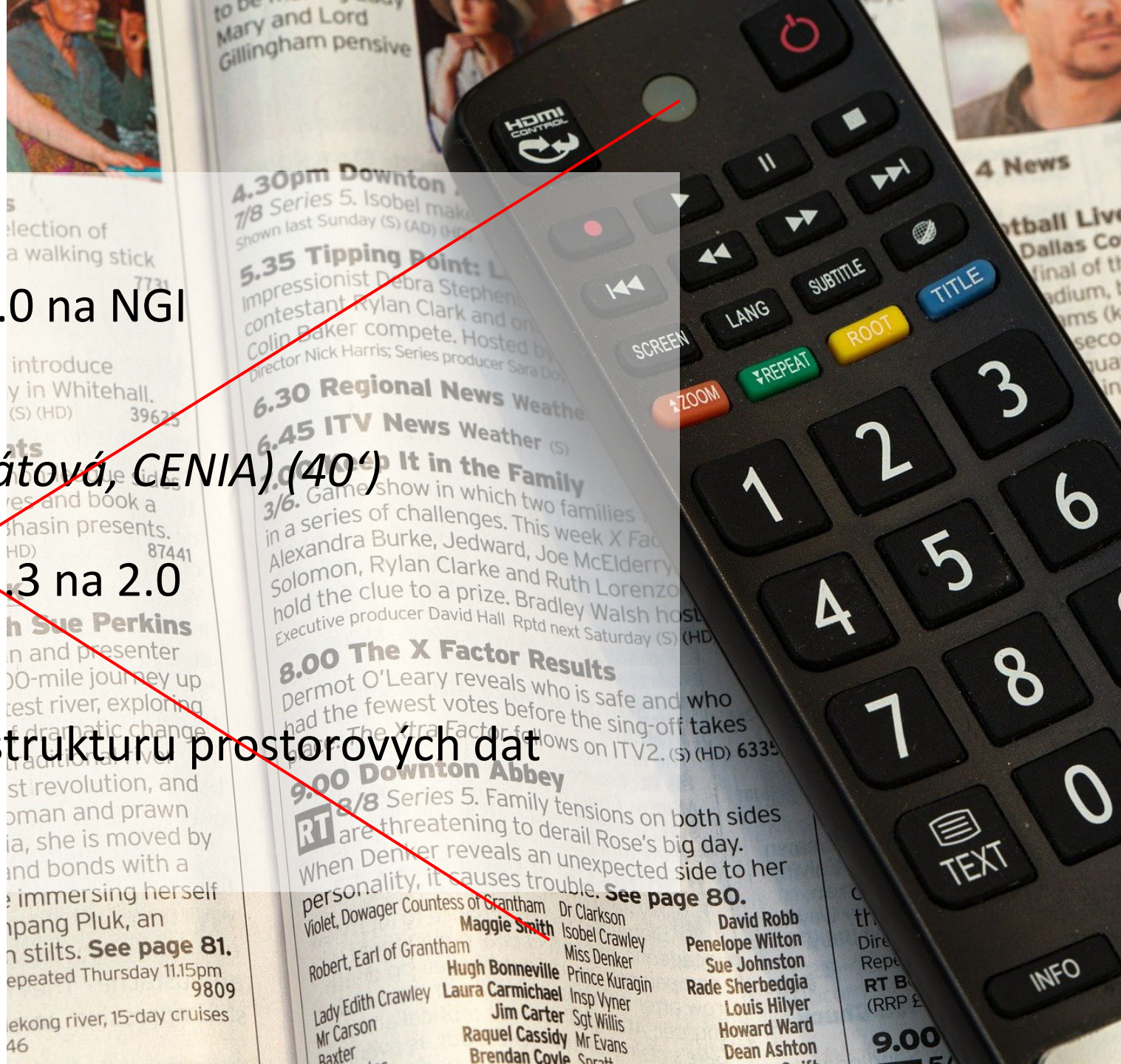
~~(Jitka Faugnerová, Magdalena Kabátová, CENIA) (40')~~


~~Zkušenosti s převodem metadat z 1.3 na 2.0~~

~~(Veronika Kůsová, ČUZK) (20')~~

~~Význam metadat pro národní infrastrukturu prostorových dat~~

~~(Radek Makovec, VÚGTK)(20')~~







Nahrávka
semináře



Návod k
metadatům



Odpovědi na
časté otázky



Prezentace
hostů



Dotazník



Auf Wiedersehen!

18.11.2020 – téma harmonizace a validace