

# Portál otevřených dat

Vše, co potřebujete vědět o otevřených datech v České republice

Národní katalog otevřených dat

2 509

klíčových slov



Název datové sady

Hledat

## Národní katalog otevřených dat a geoportál





Otevřená data publikovaná na geoportálu budou zpřístupňována do **Národního katalogu otevřených dat** (NKOD).



## Vyhledat

Typ:



Data



Služba



Mapa

Volný text:

Kde hledat:



Všude



Název



Abstrakt



Původ

Role organizace:

kontakt na metadata

 Hledat část názvu org.

Evropský geoportál:

 Publikováno na evropský geoportál INSPIRE

NKOD:

 Otevřená data ČR

MIS:

 Vyhledávat pouze v metadatech resortu MŽP

Organizace:

Klíčová slova:

Volné klíčové slovo nebo vyberte z thesauru

Ohraničující obdélník:

Vyberte v mapě



Pouze uvnitř

Měřítko: 1:



Časový rozsah:

od do 

**PORTAL Geo** Adresy **Metadata** Dokumenty Hledat

VÍTEJTE MAPY **METADATA** ESHOP VALIDACE INSPIRE

VYHLEDAT VYTVORIT GEO-DCAT

GEOPORTÁL

### Vyhledat

Typ:  Data  Služba  Mapa

Volný text:

Kde hledat:  Všude  Název  Abstrakt  Původ

Role organizace:   Hledat část názvu org.

Evropský geoportál:  Publikováno na evropský geoportál INSPIRE

NKOD:  Otevřená data ČR

MIS:  Vyhledávat pouze v metadatech resortu MŽP

Organizace:

Klíčová slova:

Ohraničující obdélník:   Pouze uvnitř

Měřítko: 1:

Časový rozsah: od  do



**PORTAL Geo** Adresy **Metadata** Dokumenty Hledat

VÍTEJTE MAPY **METADATA** ESHOP VALIDACE INSPIRE

VYHLEDAT VYTVORIT GEO-DCAT

🔍 GEOPORTÁL ➕

**Vyhledat**

Typ:  Data  Služba  Mapa

Volný text:

Kde hledat:  Všude  Název  Abstrakt  Původ

Role organizace:   Hledat část názvu org.

Evropský geoportál:  Publikováno na evropský geoportál INSPIRE

NKOD:  Otevřená data ČR

MIS:  Vyhledávat pouze v metadatach resortu MŽP

Organizace:

Klíčová slova:


Ohraničující obdélník:   Pouze uvnitř

Měřítko: 1:

Časový rozsah: od  do



**OTEVŘENÁ DATA**



Poskytovatel dat geoportálu rozhodne o tom, která data publikuje do **NKOD**

# Úprava položky 8.1 Podmínky pro přístup a užití

Měřítko ⓘ

Zadejte - lze i více hodnot. Každou hodnotu potvrďte klávesou Enter

Vzdálenost ⓘ

Zadejte - lze i více hodnot. Každou hodnotu potvrďte klávesou Enter

## 7. Soulad ⓘ

7.1 Klasifikace ⓘ

7.2 Míra souladu se specifikací ⓘ

## 8.1 Podmínky pro přístup a užití ⓘ

Z číselníku ⓘ

Vyberte (lze více hodnot) ...

Textový popis ⓘ

## 8.2 Omezení veřejného přístupu ⓘ

Z číselníku ⓘ

Vyberte (lze více hodnot) ...

Textový popis ⓘ

## 9.1 Odpovědná organizace ⓘ

Osoba ⓘ

Vyberte (lze zadat i vlastní hodnotu a potvrdit klávesou Enter) ...

Organizace ⓘ

Dodací bod ⓘ

URI dodacího bodu ⓘ

Město ⓘ

PSČ ⓘ

Země ⓘ

Vyberte ...

# Úprava položky 8.1 Podmínky pro přístup a užití

## 8.1 Podmínky pro přístup a užití

Z číselníku

Vyberte (lze více hodnot) ...

Textový popis

## 8.2 Omezení veřejného přístupu

Z číselníku

Vyberte (lze více hodnot) ...

Textový popis

## 9.1 Odpovědná organizace

# Úprava položky 8.2 Omezení veřejného přístupu



### 8.1 Podmínky pro přístup a užití ?

Z číselníku ?

Textový popis ?

### 8.2 Omezení veřejného přístupu ?

Z číselníku ?

Textový popis ?

### 9.1 Odpovědná organizace ?



Osoba ?

Organizace ?

Dodací bod ?

URI dodacího bodu ?

Město ?

Vyberte (lze více hodnot) ...

žádné podmínky neplatí

podmínky nejsou známy

přístupné pouze pro oprávněné uživatele

Public Domain CC0

**Creative Commons BY 4.0**

Creative Commons BY-SA 4.0

Vyberte (lze zadat i vlastní hodnotu a potvrdit klávesou Enter) ...

V 8.1 vyberte z číselníku licenci. Nejvhodnější je **Creative Commons BY 4.0**, ale může jít o jinou licenci série CC.

### 8.1 Podmínky pro přístup a užití i

Z číselníku i

Vyberte (lze více hodnot) ...

Textový popis i

### 8.2 Omezení veřejného přístupu i

Z číselníku i

Vyberte (lze více hodnot) ...

Textový popis i

bez omezení veřejného přístupu

veřejný přístup omezen podle článku 13(1)(e) směrnice INSPIRE

veřejný přístup omezen podle článku 13(1)(f) směrnice INSPIRE

veřejný přístup omezen podle článku 13(1)(g) směrnice INSPIRE

veřejný přístup omezen podle článku 13(1)(h) směrnice INSPIRE

Otevřená data ČR

### 9.1 Odpovědná organizace i



Osoba i

Organizace i

Dodací bod i

URI dodacího bodu i

V 8.2 musí být z číselníku vybrána možnost **bez mezení veřejného přístupu** a zároveň **Otevřená data ČR**

7.1 Specifikace **i**

7.2 Míra souladu se specifikací **i**

**8.1 Podmínky pro přístup a užití **i****

Z číselníku **i**

Textový popis **i**

**8.2 Omezení veřejného přístupu **i****

Z číselníku **i**

Textový popis **i**

**9.1 Odpovědná organizace **i****

**+** **-**

Osoba **i**

Organizace **i**

Dodací bod **i**

URI dodacího bodu **i**

Město **i**

PSČ **i**

Země **i**

Telefon **i**

E-mail **i**

WWW **i**

Vyberte ...

Vyberte ...

Vyberte (lze více hodnot) ...

x bez omezení veřejného přístupu

Vyberte (lze zadat i vlastní hodnotu a potvrdit klávesou Enter) ...

Vyberte ...

**Validate**

XSD	Nevalidní
1.1	Název
1.2	Abstrakt
1.3	Typ
1.4	Odkaz
1.5	Jedinečný identifikátor
1.7	Jazyk
2.1	Tematická kategorie
4.1	Geografické ohraničení
5a	Referenční datum
5b	Časový rozsah
6.1	Původ
6.2	Prostorové rozlišení
8.1	Podmínky pro přístup a užití
8.2	Omezení veřejného přístupu
9.1	Odpovědná organizace nebo osoba
9.1d	Role zodpovědné organizace
10.1	Kontakt - metadata
10.1d	Role kontaktu metadat = kontaktní bod
12	Oblast působnosti - jakost
IOD-	Souřadnicový referenční systém
1	
IOD-	Distribuční formát
3	IOD-
4	
	Topologická správnost
IOD-	Znaková sada

# Validace položek pro NKOD

7.1 Specifikace **i**  
Vyberte ...

7.2 Míra souladu se specifikací **i**  
Vyberte ...

8.1 Podmínky pro přístup a užití **i**  
Z číselníku **i**  
Textový popis **i**

8.2 Omezení veřejného přístupu **i**  
Z číselníku **i**  
Textový popis **i**

9.1 Odpovědná organizace **i**  
Osoba **i**  
Organizace **i**  
Dodací bod **i**  
URI dodacího bodu **i**  
Město **i**  
PSČ **i**  
Země **i**  
Telefon **i**  
E-mail **i**  
WWW **i**

Vyberte (lze více hodnot) ...

× bez omezení veřejného přístupu × Otevřená data ČR

Vyberte (lze zadat i vlastní hodnotu a potvrdit klávesou Enter) ...

Vyberte ...

Validate	
XSD	Nevalidní
1.1	Název
1.2	Abstrakt
1.3	Typ
1.4	Odkaz
1.5	Jedinečný identifikátor
1.7	Jazyk
2.1	Tematická kategorie
4.1	Geografické ohraničení
5a	Referenční datum
5b	Časový rozsah
6.1	Původ
6.2	Prostorové rozlišení
8.1	Podmínky pro přístup a užití
8.2	Omezení veřejného přístupu
9.1	Odpovědná organizace nebo osoba
9.1d	Role zodpovědně organizace
10.1	Kontakt - metadata
10.1d	Role kontaktu metadat = kontaktní bod
12	Oblast působnosti - jakost
IOD-	Souřadnicový referenční systém
1	
IOD-	Distribuční formát
3	IOD-
4	
	Topologická správnost
IOD-	Znakový systém

Při volbě **Otevřená data ČR**, přibydou v pravé části položky validace pro NKOD. Zatím v testovacím provozu.

# Registrace lokálního katalogu na NKOD

<https://data.gov.cz/formulář/registrace-lokálního-katalogu>

1 Katalog

2 Shrnutí

! Nedělejte stejné chyby jako řada poskytovatelů před vámi. Před registrací lokálního katalogu se ujistěte, že neděláte nějaké z [nejčastějších chyb v otevřených datech](#)! Také se ujistěte, že rozhraní vašeho katalogu splňuje [Otevřenou formální normu pro rozhraní katalogů otevřených dat](#).

Název lokálního katalogu otevřených dat česky



Katalog otevřených dat CENIA



Název lokálního katalogu otevřených dat anglicky (volitelné)



Název registrovaného lokálního katalogu otevřených dat. Pokud má instituce jen jeden, může to být třeba "Katalog otevřených dat XXX"



Jméno správce katalogu



E-mail správce katalogu



Typ API lokálního katalogu



URL LKOD API



Domácí stránka katalogu (volitelné)



SHRUTÍ →

# Typ API lokálního katalogu

## DCAT-AP Dokumenty

1 Katalog

2 Shrnutí

! Nedělejte stejné chyby jako řada poskytovatelů před vámi. Před registrací lokálního katalogu se ujistěte, že neděláte nějaké z [nejčastějších chyb v otevřených datech](#)! Také se ujistěte, že rozhraní vašeho katalogu splňuje [Otevřenou formální normu pro rozhraní katalogů otevřených dat](#).

Název lokálního katalogu otevřených dat česky

Katalog otevřených dat CENIA



Název lokálního katalogu otevřených dat anglicky (volitelné)

Open data catalog CENIA



Jméno správce katalogu

Magdalena Kabátová



E-mail správce katalogu

geoportal@cenia.cz



Typ API lokálního katalogu

DCAT-AP Dokumenty



URL LKOD API

<https://micka.cenia.cz/csw/?request=GetRecords&query=OtherConstraints%3D%27http%3A%2F%2Fopendata.gov.cz%2Fdefinition%2Fopendata%27&MaxRecords=9999&StartPosition=&>



Domácí stránka katalogu (volitelné)

<https://micka.cenia.cz/>



SHRNUTÍ →

# URL LKOD API

## URL katalogu vygenerované z Geoportálu nebo z Vaší Micky

1 Katalog

2 Shrnutí

! Nedělejte stejné chyby jako řada poskytovatelů před vámi. Před registrací lokálního katalogu se ujistěte, že neděláte nějaké z [nejčastějších chyb v otevřených datech](#)! Také se ujistěte, že rozhraní vašeho katalogu splňuje [Otevřenou formální normu pro rozhraní katalogů otevřených dat](#).

Název lokálního katalogu otevřených dat česky

Katalog otevřených dat CENIA



Název lokálního katalogu otevřených dat anglicky (volitelné)

Open data catalog CENIA



Jméno správce katalogu

Magdalena Kabátová



E-mail správce katalogu

geoportal@cenia.cz



Typ API lokálního katalogu

DCAT-AP Dokumenty



URL LKOD API

<https://micka.cenia.cz/csw/?request=GetRecords&query=OtherConstraints%3D%27http%3A%2F%2Fopendata.gov.cz%2Fdefinition%2Fopendata%27&MaxRecords=9999&StartPosition=&>



Domácí stránka katalogu (volitelné)

<https://micka.cenia.cz/>




SHRNUTÍ →

✓ Registrační záznam katalogu stáhněte a zašlete jej jako jedinou přílohu datové zprávy s příponou ".txt" a předmětem "NKOD" do datové schránky **m3hp53v**.


## Katalog otevřených dat CENIA | Open data catalog CENIA


[STÁHNOUT](#)

 Magdalena Kabátová  
Jméno správce katalogu

 geoportal@cenia.cz  
E-mail správce katalogu

 DCAT-AP Dokumenty  
Typ API lokálního katalogu


 <https://micka.cenia.cz/csw/?request=GetRecords&query=OtherConstraints%3D%27http%3A%2F%2Fopendata.gov.cz%2Fdefinition%2Fopendata%27&MaxRecords=9999&Start...>  
URL LKOD API

 <https://micka.cenia.cz/>  
Domácí stránka katalogu

**Stažený soubor \*.txt poslat na m3hp53v s předmětem NKOD**



Dotazy zadávejte do chatu



# PROGRAM

~~INSPIRE a vy v roce 2021  
(Jitka Faugnerová, CENIA)~~

~~Referenční INSPIRE validátor  
(Magdalena Kabátová, CENIA)~~

~~Validace dat (Miroslav Fanta, CENIA)~~

~~Národní katalog otevřených dat a  
geoportál (Jitka Faugnerová,  
Magdalena Kabátová, CENIA)~~







Přejeme dobrou náladu  
na vašich letních cestách !

Oddělení geoinformatiky  
CENIA, česká informační agentura životního prostředí  
[inspire@cenia.cz](mailto:inspire@cenia.cz) | [geoportal@cenia.cz](mailto:geoportal@cenia.cz)





**INSPIRUJME SE**

Praha, CAMP 5.- (6.)10. 2021

