



a vy v roce 2021




loading...



# Monitoring 2020

Výsledky  
Monitoringu 2020  
jsou velmi dobré





10.11.2020  
proběhl webinář  
k **metadatům 2.0**



Nahrávka semináře




Návody



Prezentace

12.11.2020 byly  
dostupné školicí  
materiály





Měsíc práce pro  
převod **metadat** do  
nové verze 2.0

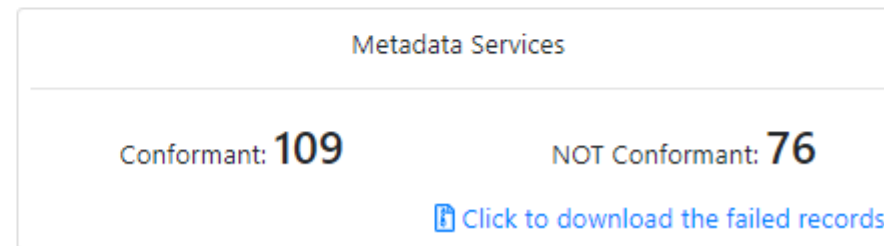
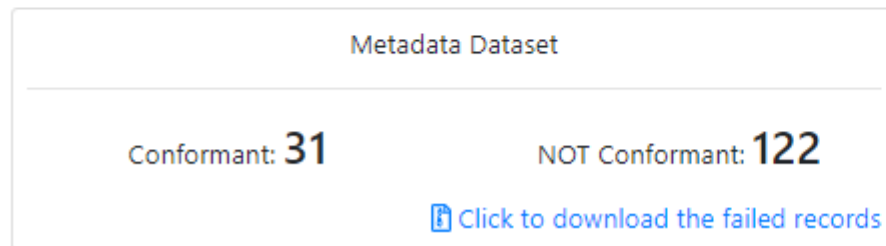


# 2019

## Overview statistics of the harvested metadata



## Results of evaluation using [INSPIRE Reference Validator](#)

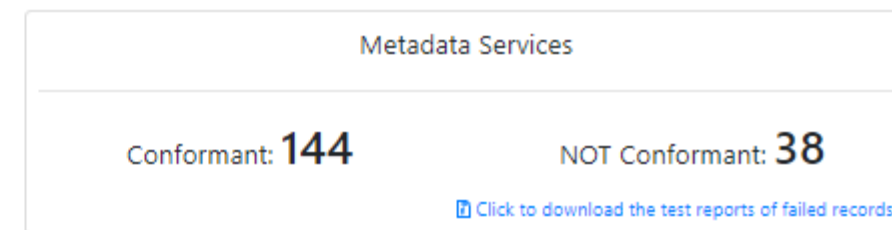
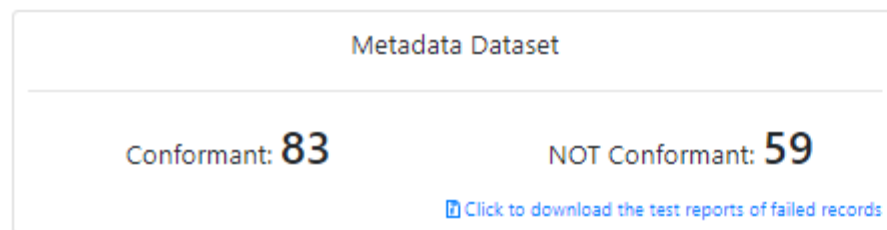


# 2020

## Overview statistics of the harvested metadata



## Results of evaluation using [INSPIRE Reference Validator](#)



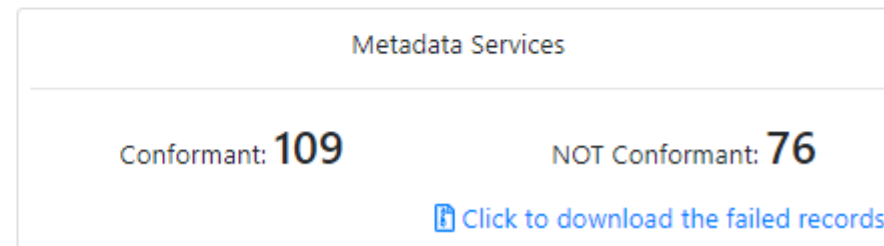
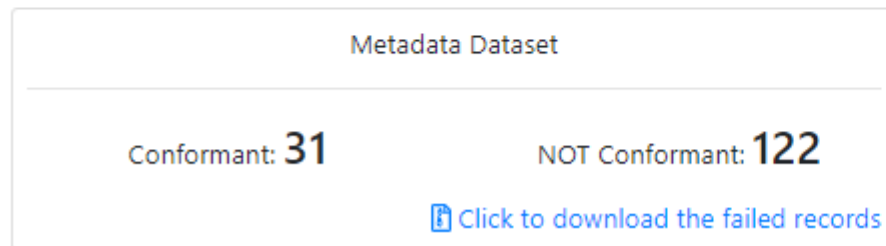


# 2019

## Overview statistics of the harvested metadata



## Results of evaluation using [INSPIRE Reference Validator](#)

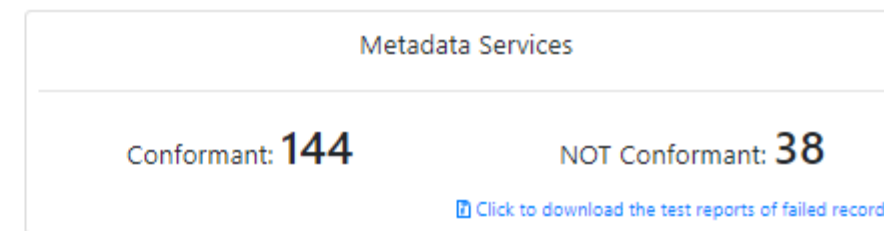
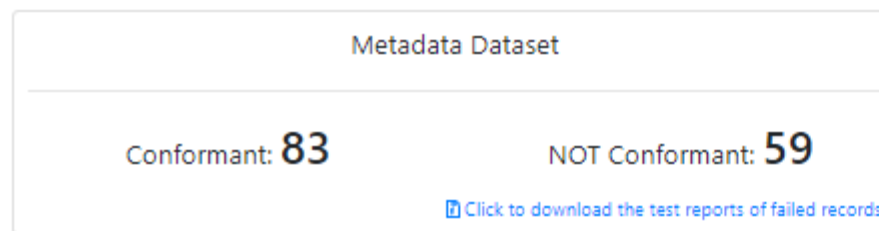


# 2020

## Overview statistics of the harvested metadata



## Results of evaluation using [INSPIRE Reference Validator](#)

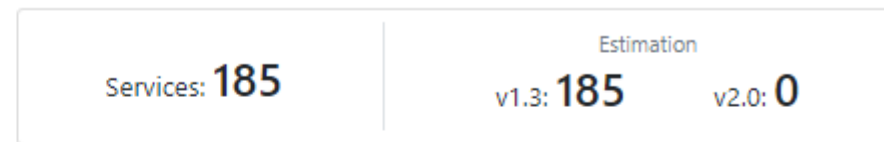




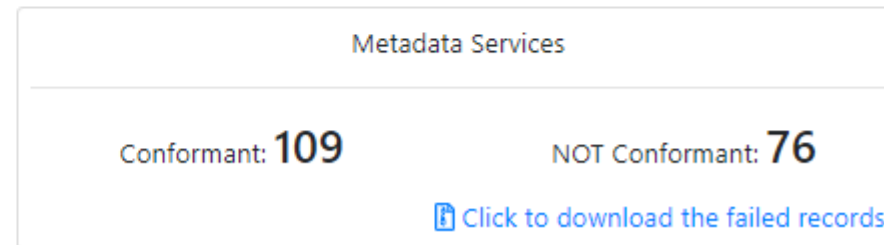
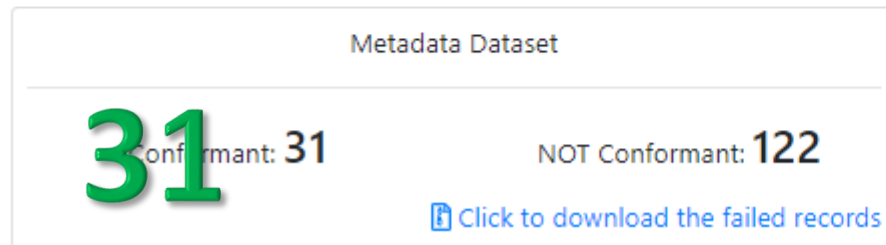


# 2019

## Overview statistics of the harvested metadata



## Results of evaluation using [INSPIRE Reference Validator](#)

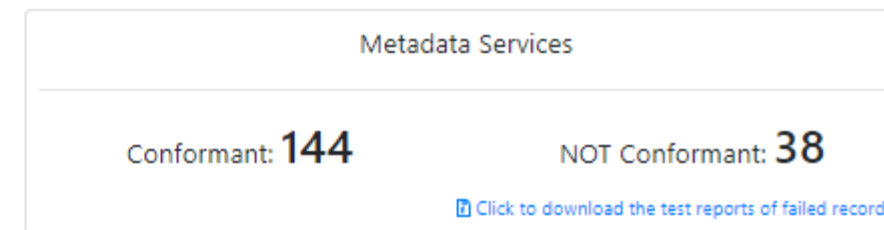
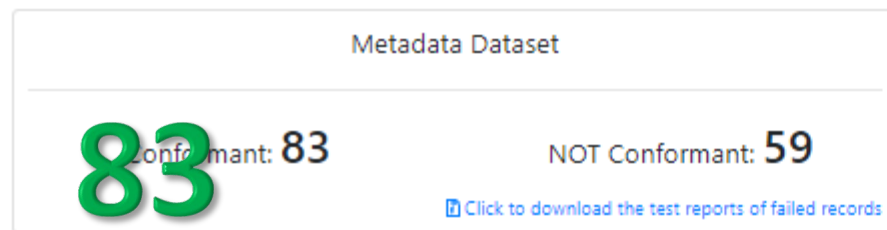


# 2020

## Overview statistics of the harvested metadata



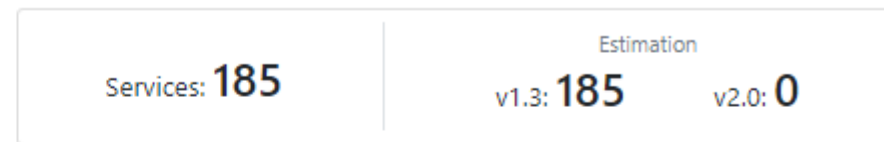
## Results of evaluation using [INSPIRE Reference Validator](#)



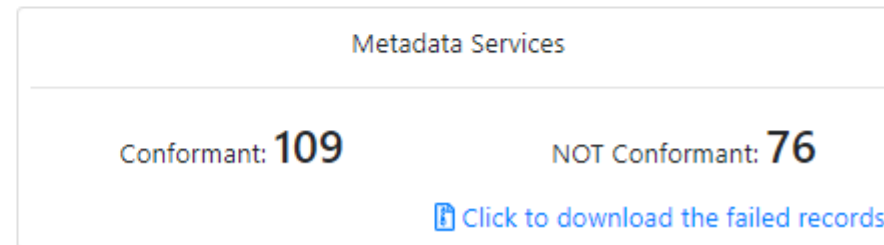
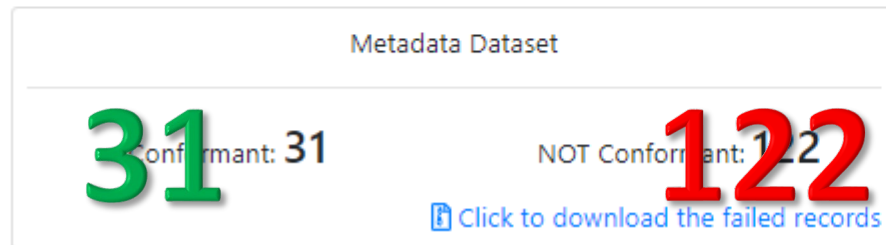


# 2019

## Overview statistics of the harvested metadata



## Results of evaluation using [INSPIRE Reference Validator](#)

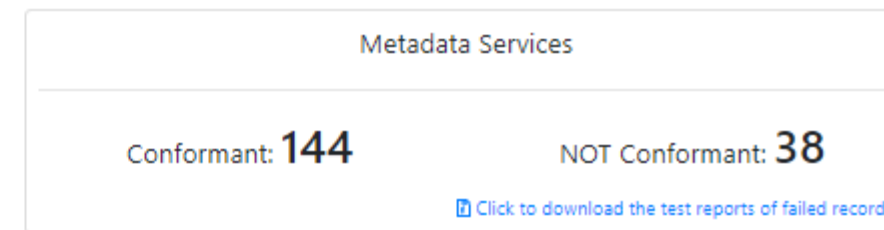
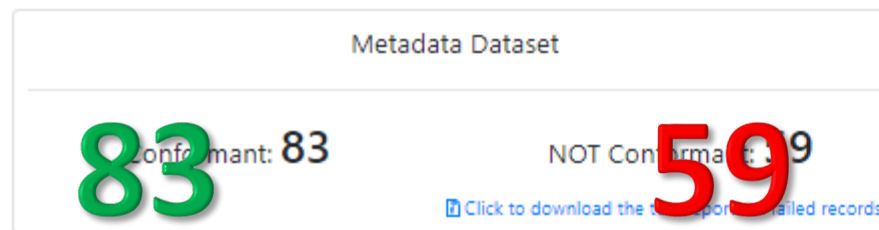


# 2020

## Overview statistics of the harvested metadata



## Results of evaluation using [INSPIRE Reference Validator](#)





# Geoportál budovaný v roce 2022...



# Geoportál budovaný v roce 2022...



# Geoportál budovaný v roce 2022...



# Spolupráce UX a UI designerem



**KÓD** = kostra



**UX** = orgány



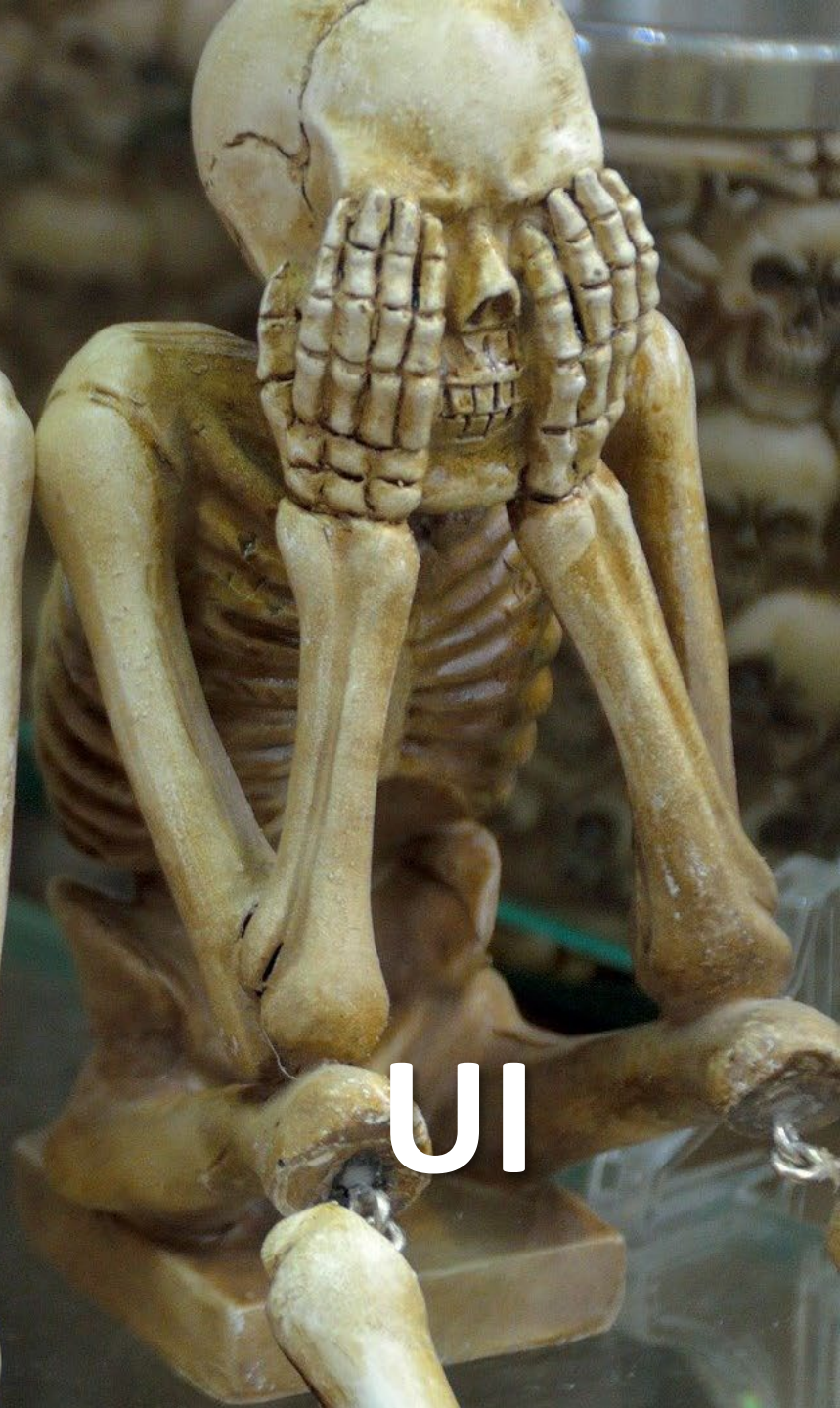
**UI** = vzhled



**KÓD**



**UX**










**UI**



Geoportál 2.0  
nebyl od září  
2020 projednán  
vedením MŽP



-  **MAPY**
-  **INSPIRE**
-  **METADATA**
-  **POSKYTOVATEL**
-  **VALIDÁTOR**
-  **GEOREPORTY**
-  **E-SHOP**

## Vítejte na stránkách Národního geoportálu INSPIRE

Vážení uživatelé, dovoluujeme si Vás upozornit, že od 30.6.2020 byl ukončen přístup k aplikaci <https://kontaminace.cenia.cz>, a to z důvodu zastarání technického řešení a ukončení podpory některých softwarových komponent. **Vrstva historického ortofota ČR z 50.let 20.st.** je nadále dostupná z Národního geoportálu INSPIRE ([ZDE](#)). Pro efektivní práci s mapovým oknem Vám doporučujeme využít [NÁPOVĚDU](#).

### Proběhl první seminář (METADATA) v rámci Dne s INSPIRE

12.11.2020  
Dne 10. 11. 2020 proběhl první seminář v rámci Dne s INSPIRE organizovaný CENIA, českou informační agenturou životního prostředí. Tento seminář se zaměřil na METADATA . Jednotlivé prezentace, včetně videozáznamů, si můžete prohlédnout [zde](#) . Děkujeme Všem účastníkům za zájem a připomínáme, že máte stále možnost se registrovat na další dva... ([pokračování](#)).

### Nové návody na Národním geoportálu INSPIRE

12.11.2020  
Na Národním geoportálu INSPIRE v sekci (INSPIRE – Legislativa EU ) byly přidány nové šedé rozklikávací záložky s metadatovým profilem ČR, návodem k novému metadatovému editoru a návody na harmonizaci dat pomocí programu Hale studio.


### Data z programu Copernicus - VLHKOST V PŮDĚ

04.11.2020  
Na stránkách Národního geoportálu INSPIRE nyní najdete ukázkou dat z programu Copernicus, která se věnují vlhkosti v půdě. Zobrazit si je můžete na tomto odkazu . Povrchová půdní vlhkost (Surface Soil Moisture – SSM) je relativní obsah vody ve svrchní části půdy (do několika centimetrů). Popisuje míru vlhkosti nebo suchosti nejvyšší vrstvy půdy. Je zásadní pro... ([pokračování](#)).

 [Přihlásit odběr novinek](#) | 
  [Novinky v katalogu metadat](#)

Listopad 2020

P	Ú	S	Č	P	S	N
26	27	28	29	30	31	1
2	3	4	5	6	7	8
9	10	11	12	13	14	15
16	17	18	19	20	21	22
23	24	25	26	27	28	29
30	1	2	3	4	5	6

Kontakt:  
 [geoportal@cenia.cz](mailto:geoportal@cenia.cz)



### Tematické mapy (dle směrnice INSPIRE)

 I.1 - Souřadnicové referenční systémy	 I.2 - Zeměpisné soustavy souřadnicových sítí	 I.3 - Zeměpisné názvy	 I.4 - Správní jednotky	 I.5 - Adresy	 I.6 - Katastrální parcely	 I.7 - Dopravní sítě	 I.8 - Vodopis	 I.9 - Chráněná území
 II.1 - Nadmořská výška	 II.2 - Krajinny pokryv	 II.3 - Ortofotosnímky	 II.4 - Geologie	 III.1 - Statistické jednotky	 III.2 - Budovy	 III.3 - Půda	 III.4 - Využití území	 III.5 - Lidské zdraví a bezpečnost

**MAPY** ▾

**INSPIRE** ▾

**METADATA** ▾

**POSKYTOVATEL** ▾

**E-SHOP** ▾

## Vítejte na stránkách Národního geoportálu INSPIRE

Vážení uživatelé, dovolueme si Vás upozornit, že od 30.6.2020 byl ukončen přístup k aplikaci <https://kontaminace.cenia.cz>, a to z důvodu zastarání technického řešení a ukončení podpory některých softwarových komponent. **Vrstva historického ortofota ČR z 50.let 20.st.** je nadále dostupná z Národního geoportálu INSPIRE ([ZDE](#)). Pro efektivní práci s mapovým oknem Vám doporučujeme využít [NÁPOVĚDU](#).

### Proběhl první seminář (METADATA) v rámci Dne s INSPIRE

12.11.2020  
Dne 10. 11. 2020 proběhl první seminář v rámci Dne s INSPIRE organizovaný CENIA, českou informační agenturou životního prostředí. Tento seminář se zaměřil na METADATA . Jednotlivé prezentace, včetně videozáznamů, si můžete prohlédnout [zde](#) . Děkujeme Všem účastníkům za zájem a připomínáme, že máte stále možnost se registrovat na další dva... ([pokračování](#)).

### Nové návody na Národním geoportálu INSPIRE

12.11.2020  
byly přidány nové šedé rozklikávací záložky s metadatovým profilem ČR, návodem k novému metadatovému editoru a

# OTEVŘENÁ DATA

([pokračování](#)).  
z programu Copernicus, která se věnují vlhkosti v půdě. Zobrazit si je můžete na tomto odkazu . Povrchová půdní vlhkost (do několika centimetrů). Popisuje míru vlhkosti nebo suchosti nejvyšší vrstvy půdy. Je zásadní pro...

[Přihlásit odběr novinek](#) | 
 [Novinky v katalogu metadat](#)



















Listopad 2020 ▾

P	Ú	S	Č	P	S	N
26	27	28	29	30	31	1
2	3	4	5	6	7	8
9	10	11	12	13	14	15
16	17	18	19	20	21	22
23	24	25	26	27	28	29
30	1	2	3	4	5	6

Kontakt:  
[geoportal@cenia.cz](mailto:geoportal@cenia.cz)



### Tematické mapy (dle směrnice INSPIRE)

 I.1 - Souřadnicové referenční systémy	 I.2 - Zeměpisné soustavy souřadnicových sítí	 I.3 - Zeměpisné názvy	 I.4 - Správní jednotky	 I.5 - Adresy	 I.6 - Katastrální parcely	 I.7 - Dopravní síť	 I.8 - Vodopis	 I.9 - Chráněná území
 II.1 - Nadmořská výška	 II.2 - Krajinny pokryv	 II.3 - Ortofotosnímky	 II.4 - Geologie	 III.1 - Statistické jednotky	 III.2 - Budovy	 III.3 - Půda	 III.4 - Využití území	 III.5 - Lidské zdraví a bezpečnost

 **MAPY** ▾

 **INSPIRE** ▾

 **METADATA** ▾

 **POSKYTOVATEL** ▾

 **E-SHOP** ▾

## Vítejte na stránkách Národního geoportálu INSPIRE

Vážení uživatelé, dovoluujeme si Vás upozornit, že od 30.6.2020 byl ukončen přístup k aplikaci [https://kor](https://kor.některých softwarových komponent) některých softwarových komponent. **Vrstva historického ortofota ČR z 50.let 20.st.** je nadále dostupná. Vám doporučujeme využít [NÁPOVĚDU](#).

### Proběhl první seminář (METADATA) v rámci Dne s INSPIRE

12.11.2020  
Dne 10. 11. 2020 proběhl první seminář v rámci Dne s INSPIRE organizovaný CENIA, českou informační a prezentace, včetně videozáznamů, si můžete prohlédnout [zde](#). Děkujeme Všem účastníkům za zájem a přítomnost.

### Nové návody na Národním geoportálu INSPIRE

12.11.2020  
byly přidány nové šedé rozklikávací prvky.

(pokračování).

 [Přihlásit odběr novinek](#) |  [Novinky v katalogu metadat](#)



Listopad 2020						
P	Ú	S	Č	P	S	N
						1
						8
						15
						22
						29
						6














# OTEVŘENÁ DATA

European Commission > INSPIRE > Validator > Home

## INSPIRE Reference Validator

Home
Test selection
Test reports

### Tematické mapy (dle směrnice INSPIRE)

 I.1 - Souřadnicové referenční systémy	 I.2 - Zeměpisné soustavy souřadnicových sítí	 I.3 - Zeměpisné názvy	 I.4 - Správní jednotky	 I.5 - Adresy	 I.6 - Katastrální parcely	 I.7 - Dopravní sítě	 I.8 - Vodopis	 I.9 - Chráněná území
 II.1 - Nadmořská výška	 II.2 - Krajinny pokryv	 II.3 - Ortofotosnímky	 II.4 - Geologie	 III.1 - Statistické jednotky	 III.2 - Budovy	 III.3 - Půda	 III.4 - Využití území	 III.5 - Lidské zdraví a bezpečnost

**MAPY**

**INSPIRE**

**METADATA**

**POSKYTOVATEL**

**VALIDÁTOR**

**GEOREPORTY**

**E-SHOP**

**Vítej**

Vážený u  
některýc  
Vám dop

**Proběh**  
12.11.202  
Dne 10  
prezenta

**Nové r**  
12.11.202  
Na Nár  
návodý r

**Data z**  
04.11.202  
Na strá  
vlhkost (  
pokračo

Přihl

**SEZNAM TÉMAT**

Na této stránce je uveden seznam témat podle rozdělení v přílohách I., II. a III. směrnice INSPIRE. Seznam témat doplňují užitečné odkazy ze stránek Evropské komise a dní práci s mapovým oknem

**Příloha I**

ČÍSLO TÉMATU	ZKRATKA	STRÁNKA TÉMATU	DATOVÁ SPECIFIKACE	MAPOVACÍ TABULKA	KARTA TÉMATU	DETAIL DATOVÉHO MODELU	EU GEOPORTÁL
1	RS	<a href="#">Souřadnicové referenční systémy</a>	 <a href="#">datová specifikace</a>	-	karta tématu	-	<a href="#">EU geoportál</a>
2	GG	<a href="#">Systémy geografických souřadnicových sítí</a>	 <a href="#">datová specifikace</a>	-	karta tématu	-	<a href="#">EU geoportál</a>
3	GN	<a href="#">Zeměpisná jména</a>	 <a href="#">datová specifikace</a>	<a href="#">mapovací tabulka</a>	karta tématu	-	<a href="#">EU geoportál</a>
4	AU	<a href="#">Územní správní jednotky</a>	 <a href="#">datová specifikace</a>	<a href="#">mapovací tabulka</a>	karta tématu	-	<a href="#">EU geoportál</a>
5	AD	<a href="#">Adresy</a>	 <a href="#">datová specifikace</a>	<a href="#">mapovací tabulka</a>	karta tématu	-	<a href="#">EU geoportál</a>
6	CP	<a href="#">Parcely</a>	 <a href="#">datová specifikace</a>	<a href="#">mapovací tabulka</a>	karta tématu	-	<a href="#">EU geoportál</a>
7	TN	<a href="#">Dopravní sítě</a>	 <a href="#">datová specifikace</a>	<a href="#">mapovací tabulka</a>	karta tématu	-	<a href="#">EU geoportál</a>
8	HY	<a href="#">Vodstvo</a>	 <a href="#">datová specifikace</a>	<a href="#">mapovací tabulka</a>	karta tématu	-	<a href="#">EU geoportál</a>
9	PS	<a href="#">Chráněná území</a>	 <a href="#">datová specifikace</a>	<a href="#">mapovací tabulka</a>	karta tématu	<a href="#">prezentace</a>	<a href="#">EU geoportál</a>

**Příloha II**

ČÍSLO TÉMATU	ZKRATKA	STRÁNKA TÉMATU	DATOVÁ SPECIFIKACE	MAPOVACÍ TABULKA	KARTA TÉMATU	DETAIL DATOVÉHO MODELU	EU GEOPORTÁL
1	EL	<a href="#">Nadmořská výška</a>	 <a href="#">datová specifikace</a>	<a href="#">mapovací tabulka</a>	karta tématu	-	<a href="#">EU geoportál</a>
2	LC	<a href="#">Krajinný pokryv</a>	 <a href="#">datová specifikace</a>	<a href="#">mapovací tabulka</a>	karta tématu	<a href="#">prezentace</a>	<a href="#">EU geoportál</a>
3	OI	<a href="#">Ortofotografické zobrazení</a>	 <a href="#">datová specifikace</a>	<a href="#">mapovací tabulka</a>	karta tématu	-	<a href="#">EU geoportál</a>
4	GE	<a href="#">Geologie</a>	 <a href="#">datová specifikace</a>	<a href="#">mapovací tabulka</a>	karta tématu	<a href="#">prezentace</a>	<a href="#">EU geoportál</a>

**Příloha III**

ČÍSLO TÉMATU	ZKRATKA	STRÁNKA TÉMATU	DATOVÁ SPECIFIKACE	MAPOVACÍ TABULKA	KARTA TÉMATU	DETAIL DATOVÉHO MODELU	EU GEOPORTÁL

**Tematické mapy (dle směrnice INSPIRE)**



I.1 - Souřadnicové referenční systémy



I.2 - Zeměpisné soustavy souřadnicových sítí



I.3 -



II.1 - Nadmořská výška



II.2 - Krajinný pokryv



II.3 -

Listopad 2020  
 P Ú S Č P S N  
 26 27 28 29 30 31 1  
 2 3 4 5 6 7 8  
 9 10 11 12 13 14 15  
 16 17 18 19 20 21 22  
 23 24 25 26 27 28 29  
 30 1 2 3 4 5 6  
 Dnes

Kontakt:  
[geoportal@cenia.cz](mailto:geoportal@cenia.cz)



Povrchová půdní  
 dy. Je zásadní pro...



I.8 - Vodopis



I.9 - Chráněná území



III.4 - Využití území



III.5 - Lidské zdraví a bezpečnost

## SEZNAM TÉMAT

Na této stránce je uveden seznam témat podle rozdělení v přílohách I., II. a III. směrnice INSPIRE. Seznam témat doplňují užitečné odkazy ze stránek Evropské komise a

### Příloha I

ČÍSLO TÉMATU	ZKRATKA	STRÁNKA TÉMATU		DATOVÁ SPECIFIKACE	MAPOVACÍ TABULKA	KARTA TÉMATU	DETAIL DATOVÉHO MODELU	EU GEOPORTÁL
1	RS	<a href="#">Souřadnicové referenční systémy</a>		<a href="#">datová specifikace</a>	–	karta tématu	–	<a href="#">EU geoportál</a>
2	GS	<a href="#">Systémy geografických souřadnicových sítí</a>		<a href="#">datová specifikace</a>	–	karta tématu	–	<a href="#">EU geoportál</a>
3	GN	<a href="#">Zeměpisná jména</a>		<a href="#">datová specifikace</a>	<a href="#">mapovací tabulka</a>	karta tématu	–	<a href="#">EU geoportál</a>
4	AU	<a href="#">Územní správní jednotky</a>		<a href="#">datová specifikace</a>	<a href="#">mapovací tabulka</a>	karta tématu	–	<a href="#">EU geoportál</a>
5	AD	<a href="#">Adresy</a>		<a href="#">datová specifikace</a>	<a href="#">mapovací tabulka</a>	karta tématu	–	<a href="#">EU geoportál</a>
6	CP	<a href="#">Parcely</a>		<a href="#">datová specifikace</a>	<a href="#">mapovací tabulka</a>	karta tématu	–	<a href="#">EU geoportál</a>
7	TN	<a href="#">Dopravní sítě</a>		<a href="#">datová specifikace</a>	<a href="#">mapovací tabulka</a>	karta tématu	–	<a href="#">EU geoportál</a>
8	HY	<a href="#">Vodstvo</a>		<a href="#">datová specifikace</a>	<a href="#">mapovací tabulka</a>	karta tématu	–	<a href="#">EU geoportál</a>
9	PS	<a href="#">Chráněná území</a>		<a href="#">datová specifikace</a>	<a href="#">mapovací tabulka</a>	karta tématu	<a href="#">prezentace</a>	<a href="#">EU geoportál</a>

# Seznam témat

<https://geoportal.gov.cz/web/guest/seznam-temat/>

## SEZNAM TÉMAT

Na této stránce je uveden seznam témat podle rozdělení v přílohách I., II. a III. směrnice INSPIRE. Seznam témat doplňují užitečné odkazy ze stránek Evropské komise a

### Příloha I

ČÍSLO TÉMATU	ZKRATKA	STRÁNKA TÉMATU		DATOVÁ SPECIFIKACE	MAPOVACÍ TABULKA	KARTA TÉMATU	DETAIL DATOVÉHO MODELU	EU GEOPORTÁL
1	RS	<a href="#">Souřadnicové referenční systémy</a>		<a href="#">datová specifikace</a>	–	karta tématu	–	<a href="#">EU geoportál</a>
2	GG	<a href="#">Systémy geografických souřadnicových sítí</a>		<a href="#">datová specifikace</a>	–	karta tématu	–	<a href="#">EU geoportál</a>
3	GN	<a href="#">Zeměpisná jména</a>		<a href="#">datová specifikace</a>	<a href="#">mapovací tabulka</a>	karta tématu	–	<a href="#">EU geoportál</a>
4	AU	<a href="#">Územní správní jednotky</a>		<a href="#">datová specifikace</a>	<a href="#">mapovací tabulka</a>	karta tématu	–	<a href="#">EU geoportál</a>
5	AD	<a href="#">Adresy</a>		<a href="#">datová specifikace</a>	<a href="#">mapovací tabulka</a>	karta tématu	–	<a href="#">EU geoportál</a>
6	CP	<a href="#">Parcely</a>		<a href="#">datová specifikace</a>	<a href="#">mapovací tabulka</a>	karta tématu	–	<a href="#">EU geoportál</a>
7	TN	<a href="#">Dopravní sítě</a>		<a href="#">datová specifikace</a>	<a href="#">mapovací tabulka</a>	karta tématu	–	<a href="#">EU geoportál</a>
8	HY	<a href="#">Vodstvo</a>		<a href="#">datová specifikace</a>	<a href="#">mapovací tabulka</a>	karta tématu	–	<a href="#">EU geoportál</a>
9	PS	<a href="#">Chráněná území</a>		<a href="#">datová specifikace</a>	<a href="#">mapovací tabulka</a>	karta tématu	<a href="#">prezentace</a>	<a href="#">EU geoportál</a>

# Číslo přílohy

## SEZNAM TÉMAT

Na této stránce je uveden seznam témat podle rozdělení v přílohách I., II. a III. směrnice INSPIRE. Seznam témat doplňují užitečné odkazy ze stránek Evropské komise a

### Příloha I

CISLO TÉMATU	ZKRATKA	STRÁNKA TÉMATU		DATOVÁ SPECIFIKACE	MAPOVACÍ TABULKA	KARTA TÉMATU	DETAIL DATOVÉHO MODELU	EU GEOPORTÁL
1	RS	<a href="#">Souřadnicové referenční systémy</a>		<a href="#">datová specifikace</a>	–	karta tématu	–	<a href="#">EU geoportál</a>
2	GG	<a href="#">Systémy geografických souřadnicových sítí</a>		<a href="#">datová specifikace</a>	–	karta tématu	–	<a href="#">EU geoportál</a>
3	GN	<a href="#">Zeměpisná jména</a>		<a href="#">datová specifikace</a>	<a href="#">mapovací tabulka</a>	karta tématu	–	<a href="#">EU geoportál</a>
4	AU	<a href="#">Územní správní jednotky</a>		<a href="#">datová specifikace</a>	<a href="#">mapovací tabulka</a>	karta tématu	–	<a href="#">EU geoportál</a>
5	AD	<a href="#">Adresy</a>		<a href="#">datová specifikace</a>	<a href="#">mapovací tabulka</a>	karta tématu	–	<a href="#">EU geoportál</a>
6	CP	<a href="#">Parcely</a>		<a href="#">datová specifikace</a>	<a href="#">mapovací tabulka</a>	karta tématu	–	<a href="#">EU geoportál</a>
7	TN	<a href="#">Dopravní sítě</a>		<a href="#">datová specifikace</a>	<a href="#">mapovací tabulka</a>	karta tématu	–	<a href="#">EU geoportál</a>
8	HY	<a href="#">Vodstvo</a>		<a href="#">datová specifikace</a>	<a href="#">mapovací tabulka</a>	karta tématu	–	<a href="#">EU geoportál</a>
9	PS	<a href="#">Chráněná území</a>		<a href="#">datová specifikace</a>	<a href="#">mapovací tabulka</a>	karta tématu	<a href="#">prezentace</a>	<a href="#">EU geoportál</a>

Číslo  
tématu



## SEZNAM TÉMAT

Na této stránce je uveden seznam témat podle rozdělení v přílohách I., II. a III. směrnice INSPIRE. Seznam témat doplňují užitečné odkazy ze stránek Evropské komise a

### Příloha I

CISLO TÉMATU	ZKRATKA	STRÁNKA TÉMATU		DATOVÁ SPECIFIKACE	MAPOVACÍ TABULKA	KARTA TÉMATU	DETAIL DATOVÉHO MODELU	EU GEOPORTÁL
1	RS	<a href="#">Souřadnicové referenční systémy</a>		<a href="#">datová specifikace</a>	–	karta tématu	–	<a href="#">EU geoportál</a>
2	GG	<a href="#">Systémy geografických souřadnicových sítí</a>		<a href="#">datová specifikace</a>	–	karta tématu	–	<a href="#">EU geoportál</a>
3	GN	<a href="#">Zeměpisná jména</a>		<a href="#">datová specifikace</a>	<a href="#">mapovací tabulka</a>	karta tématu	–	<a href="#">EU geoportál</a>
4	AU	<a href="#">Územní správní jednotky</a>		<a href="#">datová specifikace</a>	<a href="#">mapovací tabulka</a>	karta tématu	–	<a href="#">EU geoportál</a>
5	AD	<a href="#">Adresy</a>		<a href="#">datová specifikace</a>	<a href="#">mapovací tabulka</a>	karta tématu	–	<a href="#">EU geoportál</a>
6	CP	<a href="#">Parcely</a>		<a href="#">datová specifikace</a>	<a href="#">mapovací tabulka</a>	karta tématu	–	<a href="#">EU geoportál</a>
7	TN	<a href="#">Dopravní sítě</a>		<a href="#">datová specifikace</a>	<a href="#">mapovací tabulka</a>	karta tématu	–	<a href="#">EU geoportál</a>
8	HY	<a href="#">Vodstvo</a>		<a href="#">datová specifikace</a>	<a href="#">mapovací tabulka</a>	karta tématu	–	<a href="#">EU geoportál</a>
9	PS	<a href="#">Chráněná území</a>		<a href="#">datová specifikace</a>	<a href="#">mapovací tabulka</a>	karta tématu	<a href="#">prezentace</a>	<a href="#">EU geoportál</a>

Zkratka  
tématu

## SEZNAM TÉMAT

Na této stránce je uveden seznam témat podle rozdělení v přílohách I., II. a III. směrnice INSPIRE. Seznam témat doplňují užitečné odkazy ze stránek Evropské komise a

### Příloha I

ČÍSLO TÉMATU	ZKRATKA	STRÁNKA TÉMATU	DATOVÁ SPECIFIKACE	MAPOVACÍ TABULKA	KARTA TÉMATU	DETAIL DATOVÉHO MODELU	EU GEOPORTÁL
1	RS	<a href="#">Souřadnicové referenční systémy</a>	<a href="#">datová specifikace</a>	–	karta tématu	–	<a href="#">EU geoportál</a>
2	GG	<a href="#">Systémy geografických souřadnicových sítí</a>	<a href="#">datová specifikace</a>	–	karta tématu	–	<a href="#">EU geoportál</a>
3	GN	<a href="#">Zeměpisná jména</a>	<a href="#">datová specifikace</a>	<a href="#">mapovací tabulka</a>	karta tématu	–	<a href="#">EU geoportál</a>
4	AU	<a href="#">Územní správní jednotky</a>	<a href="#">datová specifikace</a>	<a href="#">mapovací tabulka</a>	karta tématu	–	<a href="#">EU geoportál</a>
5	AD	<a href="#">Adresy</a>	<a href="#">datová specifikace</a>	<a href="#">mapovací tabulka</a>	karta tématu	–	<a href="#">EU geoportál</a>
6	CP	<a href="#">Parcely</a>	<a href="#">datová specifikace</a>	<a href="#">mapovací tabulka</a>	karta tématu	–	<a href="#">EU geoportál</a>
7	TN	<a href="#">Dopravní sítě</a>	<a href="#">datová specifikace</a>	<a href="#">mapovací tabulka</a>	karta tématu	–	<a href="#">EU geoportál</a>
8	HY	<a href="#">Vodstvo</a>	<a href="#">datová specifikace</a>	<a href="#">mapovací tabulka</a>	karta tématu	–	<a href="#">EU geoportál</a>
9	PS	<a href="#">Chráněná území</a>	<a href="#">datová specifikace</a>	<a href="#">mapovací tabulka</a>	karta tématu	<a href="#">prezentace</a>	<a href="#">EU geoportál</a>

# EU stránka tématu

Každé INSPIRE téma má svou samostatnou stránku s dokumenty, XSD schématy, datovými modely, číselníky.

The screenshot displays the INSPIRE Knowledge Base website. At the top, there is a navigation bar with the European Commission logo, the text 'INSPIRE KNOWLEDGE BASE', and a search box. Below this is a blue header with the text 'Infrastructure for spatial information in Europe'. A breadcrumb trail reads 'European Commission > INSPIRE > Implement > Data Specifications > Themes > Protected sites'. A main navigation menu includes 'Home', 'Learn', 'Implement', 'Participate', 'Use', and 'Toolkit'. The left sidebar contains a menu with sections: 'Implement' (with sub-items like 'Guide for implementers', 'Good Practice Library', 'Data Specifications', etc.), 'Data Specifications' (with sub-items like 'Overview', 'Technical Guidelines', 'Legislation', etc.), and 'Quick search' (with sub-items like 'Data and Service Sharing', 'Data Specifications', etc.). The main content area shows the breadcrumb 'Data Specifications > Themes > Protected sites' and a heading 'Protected sites - Annex 1'. Below this, there is a list of links with icons: 'INSPIRE Data Specification on Protected Sites - Technical Guidelines', 'Read/Compare Technical Guidelines', 'Theme description from Registry', '[Protected sites] Data on INSPIRE Geoportal', 'Find Your Scope', 'Experts', 'Data Models', 'Protected Sites Simple > UML Model', and 'Data Schema'. The bottom of the page shows 'Protected Sites Simple > XSD Schema' and 'Protected Sites Simple > Mapping Table'.

## SEZNAM TÉMAT

Na této stránce je uveden seznam témat podle rozdělení v přílohách I., II. a III. směrnice INSPIRE. Seznam témat doplňují užitečné odkazy ze stránek Evropské komise a

# Specifikace a mapovací tabulky

Příloha I								
ČÍSLO TÉMATU	ZKRATKA	STRÁNKA TÉMATU		DATOVÁ SPECIFIKACE	MAPOVACÍ TABULKA	KARTA TÉMATU	DETAIL DATOVÉHO MODELU	EU GEOPORTÁL
1	RS	<a href="#">Souřadnicové referenční systémy</a>		<a href="#">datová specifikace</a>	–	karta tématu	–	<a href="#">EU geoportál</a>
2	GG	<a href="#">Systémy geografických souřadnicových sítí</a>		<a href="#">datová specifikace</a>	–	karta tématu	–	<a href="#">EU geoportál</a>
3	GN	<a href="#">Zeměpisná jména</a>		<a href="#">datová specifikace</a>	<a href="#">mapovací tabulka</a>	karta tématu	–	<a href="#">EU geoportál</a>
4	AU	<a href="#">Územní správní jednotky</a>		<a href="#">datová specifikace</a>	<a href="#">mapovací tabulka</a>	karta tématu	–	<a href="#">EU geoportál</a>
5	AD	<a href="#">Adresy</a>		<a href="#">datová specifikace</a>	<a href="#">mapovací tabulka</a>	karta tématu	–	<a href="#">EU geoportál</a>
6	CP	<a href="#">Parcely</a>		<a href="#">datová specifikace</a>	<a href="#">mapovací tabulka</a>	karta tématu	–	<a href="#">EU geoportál</a>
7	TN	<a href="#">Dopravní sítě</a>		<a href="#">datová specifikace</a>	<a href="#">mapovací tabulka</a>	karta tématu	–	<a href="#">EU geoportál</a>
8	HY	<a href="#">Vodstvo</a>		<a href="#">datová specifikace</a>	<a href="#">mapovací tabulka</a>	karta tématu	–	<a href="#">EU geoportál</a>
9	PS	<a href="#">Chráněná území</a>		<a href="#">datová specifikace</a>	<a href="#">mapovací tabulka</a>	karta tématu	<a href="#">prezentace</a>	<a href="#">EU geoportál</a>

## SEZNAM TÉMAT

Na této stránce je uveden seznam témat podle rozdělení v přílohách I., II. a III. směrnice INSPIRE. Seznam témat doplňují užitečné odkazy ze stránek Evropské komise a

### Příloha I

ČÍSLO TÉMATU	ZKRATKA	STRÁNKA TÉMATU		DATOVÁ SPECIFIKACE	MAPOVACÍ TABULKA	KARTA TÉMATU	DETAIL DATOVÉHO MODELU	EU GEOPORTÁL
1	RS	<a href="#">Souřadnicové referenční systémy</a>		<a href="#">datová specifikace</a>	–	karta tématu	–	<a href="#">EU geoportál</a>
2	GG	<a href="#">Systémy geografických souřadnicových sítí</a>		<a href="#">datová specifikace</a>	–	karta tématu	–	<a href="#">EU geoportál</a>
3	GN	<a href="#">Zeměpisná jména</a>		<a href="#">datová specifikace</a>	<a href="#">mapovací tabulka</a>	karta tématu	–	<a href="#">EU geoportál</a>
4	AU	<a href="#">Územní správní jednotky</a>		<a href="#">datová specifikace</a>	<a href="#">mapovací tabulka</a>	karta tématu	–	<a href="#">EU geoportál</a>
5	AD	<a href="#">Adresy</a>		<a href="#">datová specifikace</a>	<a href="#">mapovací tabulka</a>	karta tématu	–	<a href="#">EU geoportál</a>
6	CP	<a href="#">Parcely</a>		<a href="#">datová specifikace</a>	<a href="#">mapovací tabulka</a>	karta tématu	–	<a href="#">EU geoportál</a>
7	TN	<a href="#">Dopravní sítě</a>		<a href="#">datová specifikace</a>	<a href="#">mapovací tabulka</a>	karta tématu	–	<a href="#">EU geoportál</a>
8	HY	<a href="#">Vodstvo</a>		<a href="#">datová specifikace</a>	<a href="#">mapovací tabulka</a>	karta tématu	–	<a href="#">EU geoportál</a>
9	PS	<a href="#">Chráněná území</a>		<a href="#">datová specifikace</a>	<a href="#">mapovací tabulka</a>	karta tématu	<a href="#">prezentace</a>	<a href="#">EU geoportál</a>

# Karta tématu



## Příloha: I.

## Chráněná území

DATOVÁ SPECIFIKACE:

<https://inspire.ec.europa.eu/id/document/tg/ps>

KOORDINÁTOR:

Ministerstvo životního prostředí

KONTAKTY KOVIN:

Ing. Vladislav Smrž

[vladislav.smrz@mzp.cz](mailto:vladislav.smrz@mzp.cz)

Ing. Jan Landa

[jan.landa@mzp.cz](mailto:jan.landa@mzp.cz)

Ing. Přemysl Řezníček

[premysl.reznicek@mzp.cz](mailto:premysl.reznicek@mzp.cz)

SPOLUPRACUJÍ:

Ministerstvo kultury

KONTAKTY KOVIN:

Ing. Josef Praks

[josef.praks@mkcr.cz](mailto:josef.praks@mkcr.cz)

Ing. Jan Lmij

[jan.lmij@mkcr.cz](mailto:jan.lmij@mkcr.cz)

Mgr. Štěpán Lis

[stepan.lis@npu.cz](mailto:stepan.lis@npu.cz)

DATA:

Ministerstvo životního prostředí (Agentura ochrany přírody a krajiny)

Identifikátor	Typ chráněného území	Průběžnost	Aktualizace	Legislativa ČR	Poznámka
INSPIRE Chráněná území - IUCN	ProtectedSite DesignationType	IUCN	průběžně	ANO	
INSPIRE Chráněná území - Natura 2000	ProtectedSite DesignationType	natura2000	průběžně	ANO	
INSPIRE Chráněná území - UNESCO Program MAB	ProtectedSite DesignationType	UNESCOManA ndBiospherePr ogramme	průběžně	ANO	
INSPIRE Chráněná území - Ramsarská úmluva	ProtectedSite DesignationType	ramsar	průběžně	ANO	
INSPIRE Chráněná území - UNESCO Program MAB	ProtectedSite DesignationType	UNESCOWorld Heritage	průběžně	ANO	
INSPIRE Chráněná území -	ProtectedSite		průběžně	ANO	§ 37 zákona č. 114/1992

Datum poslední aktualizace: 07.04.2021

Přehled o stavu harmonizace jednotlivých témat se seznamem jeho poskytovatelů

## Příloha: II.

## Krajinné pokrytí



## DATOVÁ SPECIFIKACE:

<https://inspire.ec.europa.eu/id/document/tg/lc>

## KOORDINÁTOR:

Ministerstvo životního prostředí

## KONTAKTY KOVIN:

Ing. Vladislav Smrž

[vladislav.smrz@mzp.cz](mailto:vladislav.smrz@mzp.cz)

Ing. Jan Landa

[jan.landa@mzp.cz](mailto:jan.landa@mzp.cz)

Ing. Přemysl Řezníček

[premysl.reznicek@mzp.cz](mailto:premysl.reznicek@mzp.cz)

## DATA:

Ministerstvo životního prostředí

Název	Typ objektu		Aktualizace	Harmonizace	Legislativa	Poznámka
CORINE Land Cover 2018 databáze České republiky (CLC18_CZ)	LandCoverDataset		1 x za 6 let	<b>V PŘÍPRAVĚ</b>		
	LandCoverUnit		1 x za 6 let	<b>ANO</b>		vnořeno do LandCoverDataset

## PŘÍLOHA:

mapovací tabulka

# Základní informace

Příloha: II. - Krajinné pokrytí

**Příloha: II.**

## Krajinné pokrytí



**DATOVÁ SPECIFIKACE:**

<https://inspire.ec.europa.eu/id/document/tg/lc>

**KOORDINÁTOR:**

Ministerstvo životního prostředí

**KONTAKTY KOVIN:**

Ing. Vladislav Smrž

[vladislav.smrz@mzp.cz](mailto:vladislav.smrz@mzp.cz)

Ing. Jan Landa

[jan.landa@mzp.cz](mailto:jan.landa@mzp.cz)

Ing. Přemysl Řezníček

[premysl.reznicek@mzp.cz](mailto:premysl.reznicek@mzp.cz)

**DATA:**

Ministerstvo životního prostředí

Název	Typ objektu	Aktualizace	Harmonizace	Legislativa	Poznámka
CORINE Land Cover 2018 databáze České republiky (CLC18_CZ)	LandCoverDataset	1 x za 6 let	<b>V PŘÍPRAVĚ</b>		
	LandCoverUnit	1 x za 6 let	<b>ANO</b>		vnořeno do LandCoverDataset

**PŘÍLOHA:**

mapovací tabulka



# Název datové sady k tématu

Příloha: II. - Krajinné pokrytí

Příloha: II.

Krajinné pokrytí



DATOVÁ SPECIFIKACE:

<https://inspire.ec.europa.eu/id/document/tg/lc>

KOORDINÁTOR:

Ministerstvo životního prostředí

KONTAKTY KOVIN:

Ing. Vladislav Smrž

[vladislav.smrz@mzp.cz](mailto:vladislav.smrz@mzp.cz)

Ing. Jan Landa

[jan.landa@mzp.cz](mailto:jan.landa@mzp.cz)

Ing. Premysl Řezníček

[premysl.reznicek@mzp.cz](mailto:premysl.reznicek@mzp.cz)

**Název**

**CORINE Land Cover 2018  
databáze České republiky  
(CLC18\_CZ)**

	Aktualizace	Harmonizace	Legislativa	Poznámka
	1 x za 6 let	V PŘÍPRAVĚ		
	1 x za 6 let	ANO		vnořeno do LandCoverDataset

# Součásti datové sady k tématu

Příloha: II. - Krajinné pokrytí

Příloha: II.

Krajinné pokrytí



DATOVÁ SPECIFIKACE:

<https://inspire.ec.europa.eu/id/document/tg/lc>

KOORDINÁTOR:

Ministerstvo životního prostředí

DATA:

Ministerstvo životního prostředí

Název
CORINE Land Cover 2018 databáze České republiky (CLC18_CZ)

PŘÍLOHA:

Typ objektu
LandCoverDataset
LandCoverUnit

[adislav.smrz@mzp.cz](mailto:adislav.smrz@mzp.cz)

[n.landa@mzp.cz](mailto:n.landa@mzp.cz)

[emysl.reznicek@mzp.cz](mailto:emysl.reznicek@mzp.cz)

Legislativa	Poznámka
	vnořeno do LandCoverDataset

# Informace o datech

Příloha: II. - Krajinné pokrytí

Příloha: II.

## Krajinné pokrytí



DATOVÁ SPECIFIKACE:

<https://inspire.ec.europa.eu/id/document/tg/lc>

KOORDINÁTOR:

Ministerstvo životního prostředí

KONTAKTY KOVIN:

Ing. Vladislav Smrž

[vladislav.smrz@mzp.cz](mailto:vladislav.smrz@mzp.cz)

Ing. Jan Landa

[jan.landa@mzp.cz](mailto:jan.landa@mzp.cz)

Ing. Přemysl Řezníček

[premysl.reznicek@mzp.cz](mailto:premysl.reznicek@mzp.cz)

DATA:

Ministerstvo životního prostředí

Název	Aktualizace	Harmonizace	Legislativa	Poznámka
CORINE Land Cover databáze České rep (CLC18_CZ)	1 x za 6 let	V PŘÍPRAVĚ		
PŘÍLOHA:	1 x za 6 let	ANO		vnořeno do LandCoverDataset

## SEZNAM TÉMAT

Na této stránce je uveden seznam témat podle rozdělení v přílohách I., II. a III. směrnice INSPIRE. Seznam témat doplňují užitečné odkazy ze stránek Evropské komise a

### Příloha I

ČÍSLO TÉMATU	ZKRATKA	STRÁNKA TÉMATU		DATOVÁ SPECIFIKACE	MAPOVACÍ TABULKA	KARTA TÉMATU	DETAIL DATOVÉHO MODELU	EU GEOPORTÁL
1	RS	<a href="#">Souřadnicové referenční systémy</a>		<a href="#">datová specifikace</a>	–	karta tématu	–	<a href="#">EU geoportál</a>
2	GG	<a href="#">Systémy geografických souřadnicových sítí</a>		<a href="#">datová specifikace</a>	–	karta tématu	–	<a href="#">EU geoportál</a>
3	GN	<a href="#">Zeměpisná jména</a>		<a href="#">datová specifikace</a>	<a href="#">mapovací tabulka</a>	karta tématu	–	<a href="#">EU geoportál</a>
4	AU	<a href="#">Územní správní jednotky</a>		<a href="#">datová specifikace</a>	<a href="#">mapovací tabulka</a>	karta tématu	–	<a href="#">EU geoportál</a>
5	AD	<a href="#">Adresy</a>		<a href="#">datová specifikace</a>	<a href="#">mapovací tabulka</a>	karta tématu	–	<a href="#">EU geoportál</a>
6	CP	<a href="#">Parcely</a>		<a href="#">datová specifikace</a>	<a href="#">mapovací tabulka</a>	karta tématu	–	<a href="#">EU geoportál</a>
7	TN	<a href="#">Dopravní sítě</a>		<a href="#">datová specifikace</a>	<a href="#">mapovací tabulka</a>	karta tématu	–	<a href="#">EU geoportál</a>
8	HY	<a href="#">Vodstvo</a>		<a href="#">datová specifikace</a>	<a href="#">mapovací tabulka</a>	karta tématu	–	<a href="#">EU geoportál</a>
9	PS	<a href="#">Chráněná území</a>		<a href="#">datová specifikace</a>	<a href="#">mapovací tabulka</a>	karta tématu	<a href="#">prezentace</a>	<a href="#">EU geoportál</a>

# Detail datového modelu

## SEZNAM TÉMAT

Na této stránce je uveden seznam témat podle rozdělení v přílohách I., II. a III. směrnice INSPIRE. Seznam témat doplňují užitečné odkazy ze stránek Evropské komise a

### Příloha I

ČÍSLO TÉMATU	ZKRATKA	STRÁNKA TÉMATU		DATOVÁ SPECIFIKACE	MAPOVACÍ TABULKA	KARTA TÉMATU	DETAIL DATOVÉHO MODELU	EU GEOPORTÁL
1	RS	<a href="#">Souřadnicové referenční systémy</a>		<a href="#">datová specifikace</a>	–	karta tématu	–	<a href="#">EU geoportál</a>
2	GG	<a href="#">Systémy geografických souřadnicových sítí</a>		<a href="#">datová specifikace</a>	–	karta tématu	–	<a href="#">EU geoportál</a>
3	GN	<a href="#">Zeměpisná jména</a>		<a href="#">datová specifikace</a>	<a href="#">mapovací tabulka</a>	karta tématu	–	<a href="#">EU geoportál</a>
4	AU	<a href="#">Územní správní jednotky</a>		<a href="#">datová specifikace</a>	<a href="#">mapovací tabulka</a>	karta tématu	–	<a href="#">EU geoportál</a>
5	AD	<a href="#">Adresy</a>		<a href="#">datová specifikace</a>	<a href="#">mapovací tabulka</a>	karta tématu	–	<a href="#">EU geoportál</a>
6	CP	<a href="#">Parcely</a>		<a href="#">datová specifikace</a>	<a href="#">mapovací tabulka</a>	karta tématu	–	<a href="#">EU geoportál</a>
7	TN	<a href="#">Dopravní sítě</a>		<a href="#">datová specifikace</a>	<a href="#">mapovací tabulka</a>	karta tématu	–	<a href="#">EU geoportál</a>
8	HY	<a href="#">Vodstvo</a>		<a href="#">datová specifikace</a>	<a href="#">mapovací tabulka</a>	karta tématu	–	<a href="#">EU geoportál</a>
9	PS	<a href="#">Chráněná území</a>		<a href="#">datová specifikace</a>	<a href="#">mapovací tabulka</a>	karta tématu	<a href="#">prezentace</a>	<a href="#">EU geoportál</a>

# EU geoportál

## INSPIRE GEOPORTAL

Enhancing access to European spatial data


[European Commission](#) > [INSPIRE](#) > [Geoportal](#)[Home](#) | [Priority Data Sets Viewer](#) | [Thematic Viewer](#) | [Harvesting status](#) | [Find out more about](#)


## Data sets by

Theme:  Protected sites Country:  Czech Republic  8 |  1 |  6


Filter results by: ▼


Properties:

 Downloadable

 Viewable


Spatial scope coverage:


 National


 Regional

Other

[X Reset](#)

 Countries ▼

 Themes ▼

Title	Show dataset titles in:	Properties
<input type="text" value="Search title"/>	original MD language <span>▼</span>	
 INSPIRE Chráněná území - příroda - vše		   
 INSPIRE Chráněná území - Natura 2000		  
 INSPIRE Chráněná území - IUCN		  
 INSPIRE Chráněná území - ochranná pásma ZCHÚ		  
 INSPIRE Chráněná území - Ramsarská úmluva		  
 INSPIRE Chráněná území - UNESCO Program MAB		  
 Základní báze geografických dat České republiky (ZABAGED®) - polohopis		 
 Památkové prvky pro INSPIRE		 
Title		Properties

Show  entries

Showing 1 to 8 of 8 entries

[Previous](#) [1](#) [Next](#)

## INSPIRE GEOPORTAL

Enhancing access to European spatial data



[European Commission](#) > [INSPIRE](#) > [Geoportal](#)[Home](#) | [Priority Data Sets Viewer](#) | [Thematic Viewer](#) | [Harvesting status](#) | [Find out more about](#)

## Data sets by



Theme:  Protected sites Country:  Czech Republic  8 |  1 |  6

Filter results by: ▾


Properties:

- 
- 
- Downloadable
- 
- 
- 
- Viewable

Spatial scope coverage:

- 
- 
- National
- 
- 
- 
- Regional
- 
- 
- Other

✕ Reset

 Countries ▾ Themes ▾

Title

Show dataset titles in:

Properties

 INSPIRE Chráněná území - příroda - vše	   
 INSPIRE Chráněná území - Natura 2000	  
 INSPIRE Chráněná území - IUCN	  
 INSPIRE Chráněná území - ochranná pásma ZCHÚ	  
 INSPIRE Chráněná území - Ramsarská úmluva	  
 INSPIRE Chráněná území - UNESCO Program MAB	  
 Základní báze geografických dat České republiky (ZABAGED®) - polohopis	 
 Památkové prvky pro INSPIRE	 

Title

Properties

Show  entries

Showing 1 to 8 of 8 entries

[Previous](#) [1](#) [Next](#)

# Novela 123/1998 Sb.

Legislativní proces pozastaven

Nové mezirezortním připomínkovém řízení - podzim 2021

Draft nové vyhlášky



# Evropská INSPIRE konference proběhne v říjnu 2021



Evropská INSPIRE konference  
proběhne v říjnu 2021 ~~v Dubrovniku~~


*online*





INSPIRUJME SE

*live*






INSPIRUJME SE

*live*

+

*online*





**INSPIRUJME SE**

Praha, CAMP 5.- (6.)10. 2021

