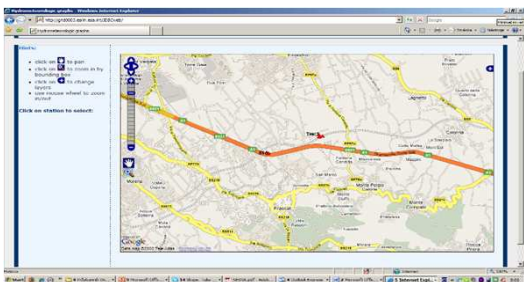


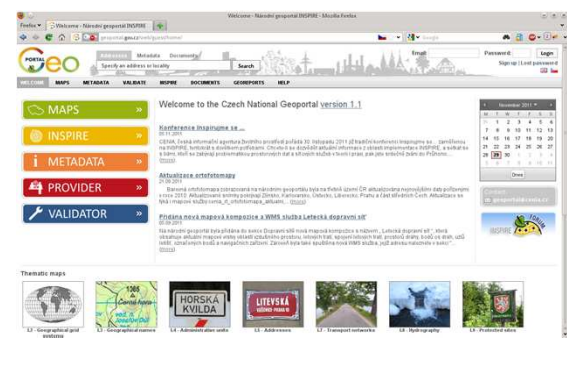
Výlet do minulosti někdy rok 2008



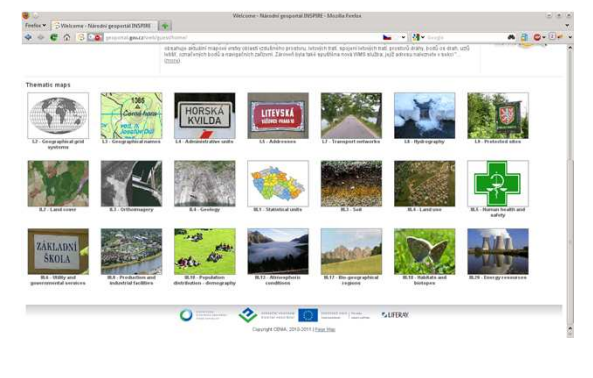
A co dnes

- Věci se stávají skutečností
- To co vznikalo jako součást výzkumu se dnes postupně stává každodenní praxí
- Webové služby se více a více stávají součástí SDI
- Vznikají portály založené na principech INSPIRE, GMESS a GEOSS
- Pokoušíme se koncept GeoPortálů přiblížit lidem
- Postupně nasazujeme nové a nové služby

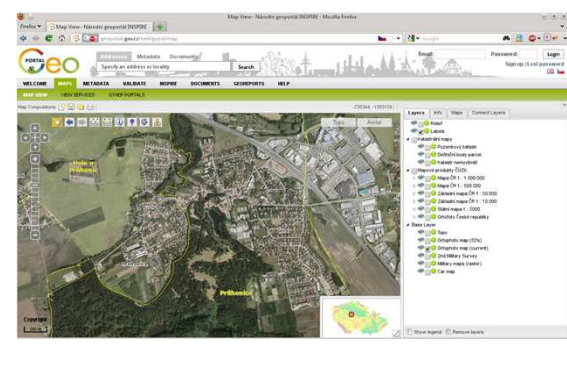
A co dnes




A co dnes

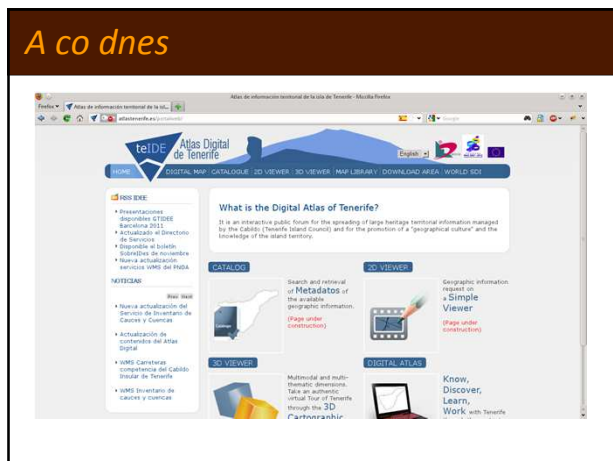
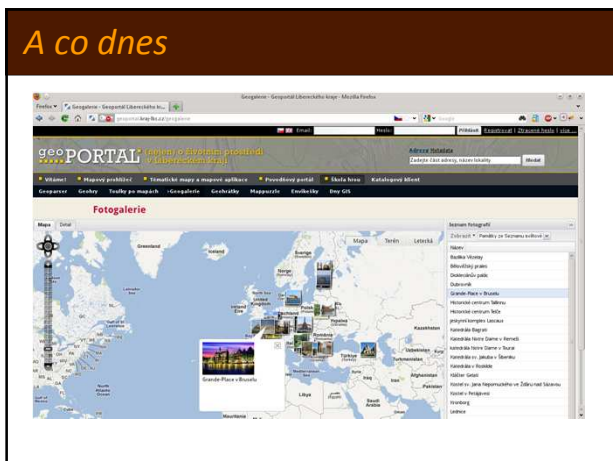
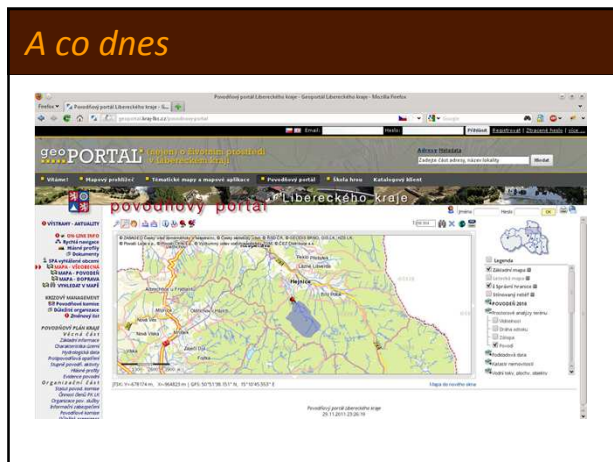
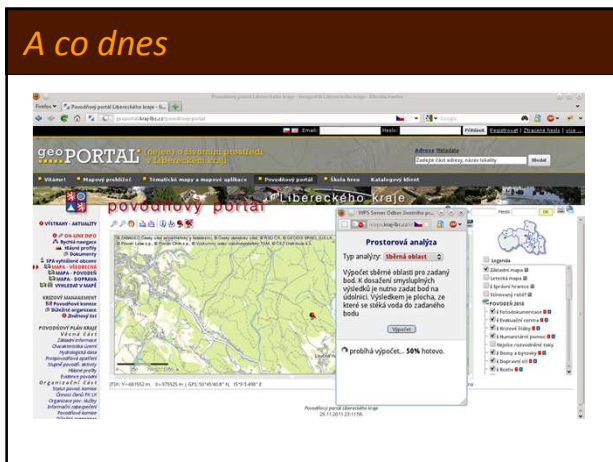
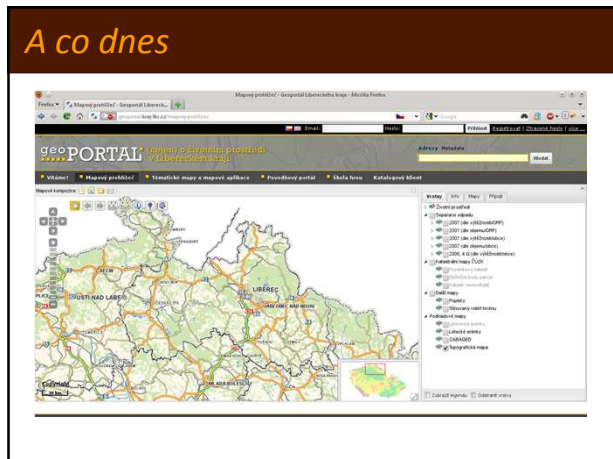
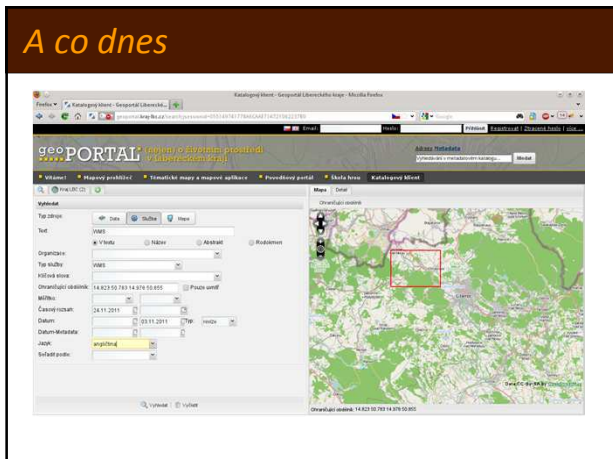


A co dnes

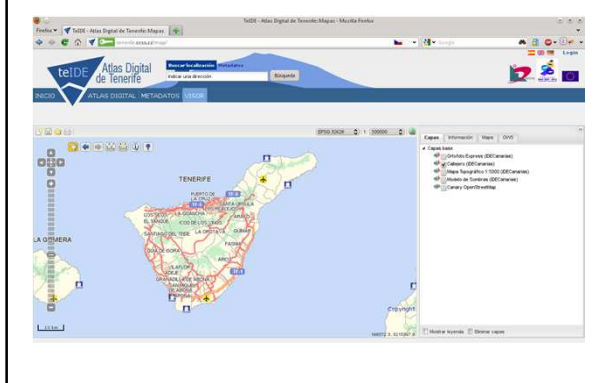


A co dnes





A co dnes



A co dál

- V rámci běžících projektů se podílíme na INSPIRE specifikacích
 - Plan4all – tento projekt ovlivnil i legislativní proces v některých zemích
 - Habitats
 - EnviroGrids, Briseide c součinnosti s CCSS

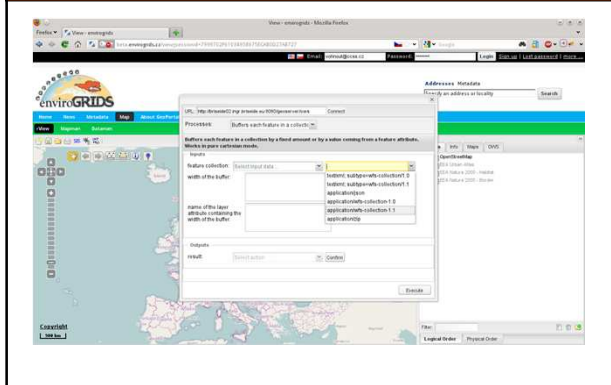
A co dál

- Již pět portálů, na jejíž implementaci se HRSRS podílí, nebo které využívají komponenty vyvinuté HRSRS byly akceptovány jako součást GEOSS infrastruktury
- Plan4all, EnviroGrids, Naturnet, SDI-EDU, Habitats

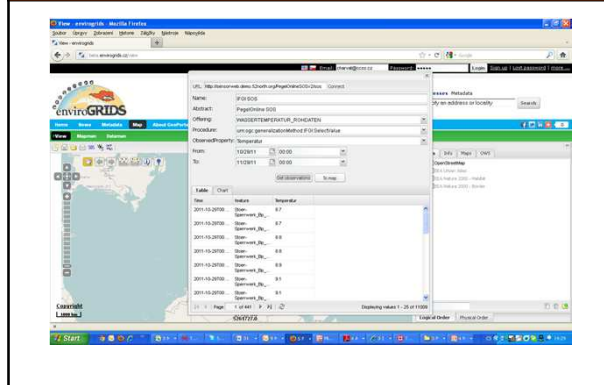
A co dál

- Podporujeme Open Data Access – spolupracujeme s Open Street Map a rozjíždíme vlastní iniciativu 4. cesta
- Cílem je podpořit otevřenou SDI využívajících všechny možné zdroje

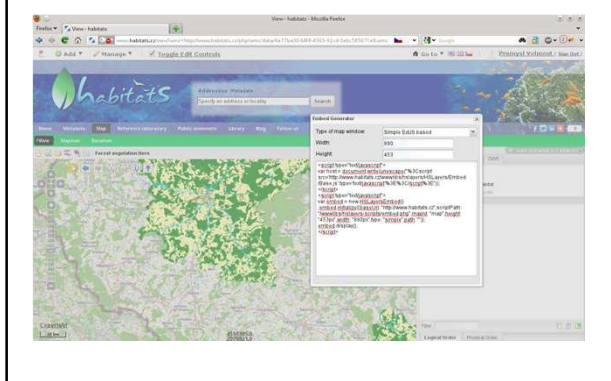
A co dál



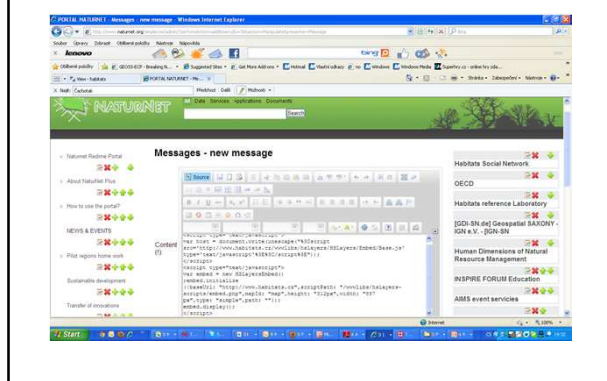
A co dál



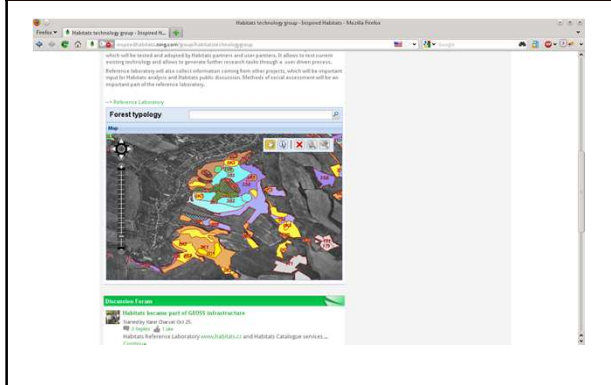
A co dál



A co dál



A co dál



A co říci na závěr

- Nejprve chci poděkovat všem našim konkurentům u nás i v Evropě, že nás nenechávají spát na vavřínech a nutí nás stále zkoušet nové věci

▪ **a hlavně**

A co říci na závěr

- **Chci poděkovat všem našim minulým i současným zákazníkům, neboť to jsou oni, kdo nás **INSPIRUJÍ**, stimulují k novým věcem a dodávají nám nové podněty pro další výzkum i vývoj**
- **Utvářejí tak s námi koncept Living Labu**