

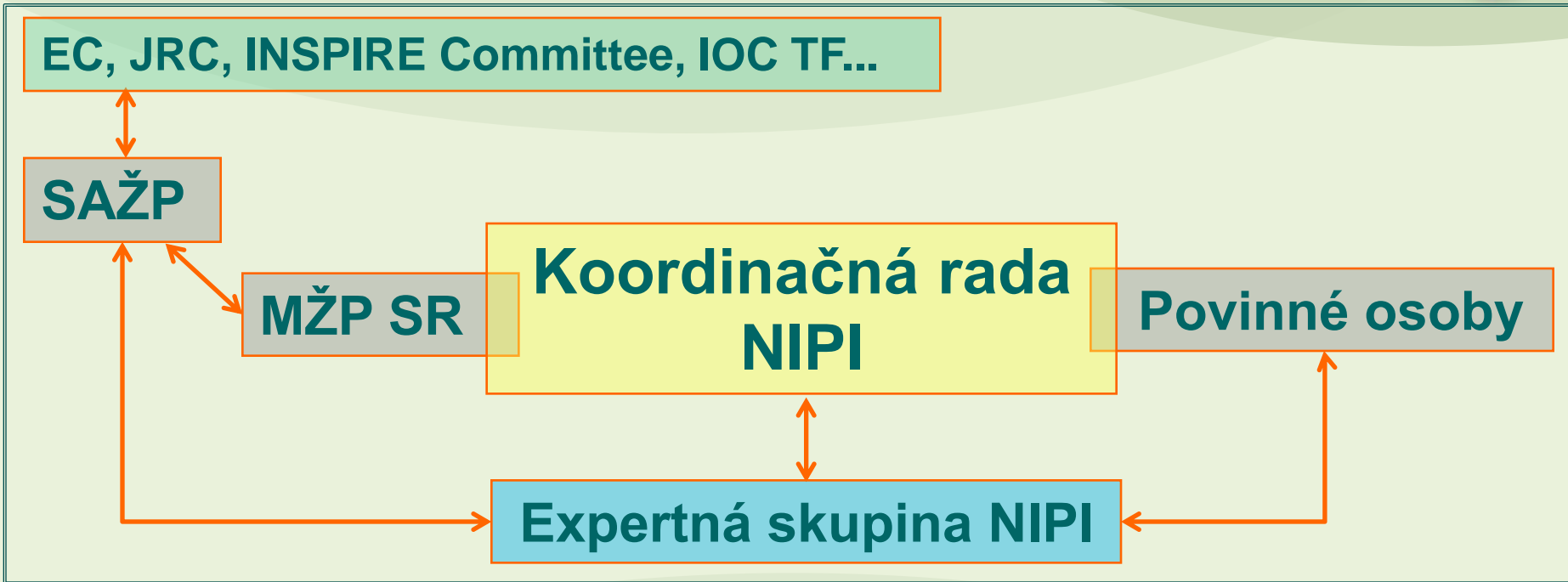


# Stav implementácie smernice INSPIRE v SR po 7 rokoch

Ing. Marek Žiačik

Slovenská agentúra životného prostredia  
Centrum environmentalistiky a informatiky

# 1. Koordinácia činnosti povinných osôb



## Zloženie koordinačnej rady:

Predseda – riaditeľ OI MŽP SR

Podpredseda – riaditeľ CEI SAŽP

Tajomník – zástupca CEI SAŽP

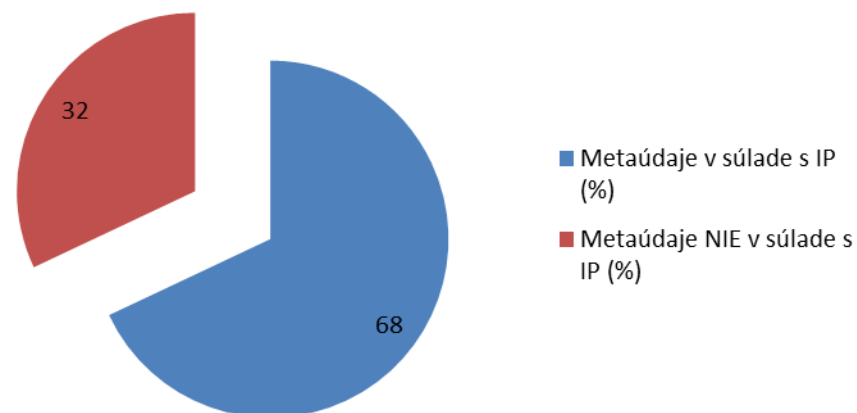
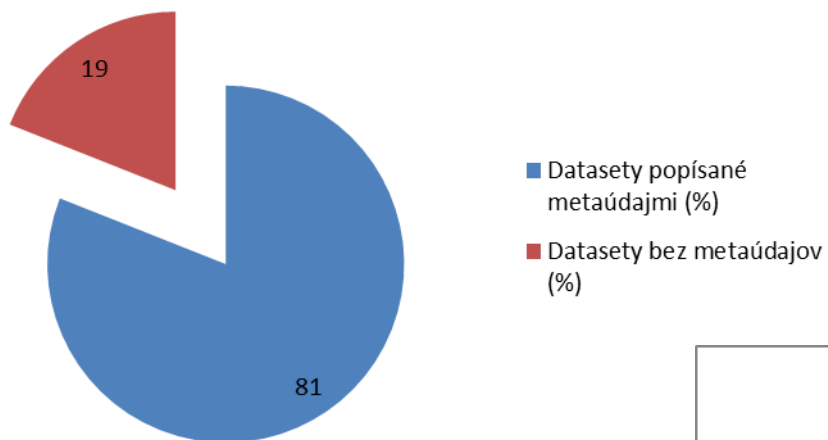
Členovia – zástupca ÚGKK, zástupca MDVaRR SR, zástupca ŠÚ SR, zástupca MO SR,

zástupca MV SR, zástupca MPRV SR, zástupca MF SR, zástupca MK SR, zástupca MH SR, zástupca MZ SR, zástupca MŠVVaŠ SR, zástupca ZMOS, zástupca MŽP SR

## 2. Metaúdaje



### Metaúdaje - požiadavka na dostupnosť za všetky prílohy Smernice do 3.12. 2013



# 3. Vyhľadávacie a zobrazovacie služby



## Národný Geportal

Podľa Zákona 3/2010 Z.z. má Ministerstvo životného prostredia vytvoriť Národný geoportál a zabezpečiť jeho prevádzku

The screenshot displays the National Geoportal interface. At the top left, the title "Národný geportál" is visible. Below it are navigation tabs for "VYHĽADÁVANIE", "MAPA", and "O GEOPORTÁLI". The main area is a map of Slovakia, showing topographic features and various locations such as Špania Dolina, Panský diel, Podkonice, Mostenica, Hladel, Medzibrod, Slovenská Lupča, and Banská Bystrica. The map includes a scale bar (1000 m) and a coordinate display (x=-398694, y=-1218925). On the right side, there is a search bar with "Lokalita" and "Metaúdaje" tabs, and a "Hľadať" button. Below the search bar is a "Vrstvy" (Layers) panel with the following options: 

- REZM10
- OpenStreetMap Slovensko
- Základná báza GIS (ZBGIS)

At the bottom right, there is a "Filter:" field and a "Poradie vykresľovania" (Order of rendering) section. The footer of the page contains the copyright notice "© 2014 SAŽP".

Parameter	2009	2010	2011	2012	2013
Zapojených organizácií	13	16	18	20	19
Popísané datasey	115	169	183	195	257
Popísané služby	21	17	31	35	48
Datasey popísané metaúdajmi (%)	33	43	89	93	81
Metaúdaje v súlade s IP (%)	45	31	77	90	68
Datasey v súlade s IP (%)	13	10	5	10	22
Metaúdaje dostupné prostredníctvom služieb (%)	66	19	71	78	65
Datasey dostupné prostredníctvom služieb (%)	44	5	5	7	3
Typy sieťových služieb (%)	d 33/ v 57/ dl 10	d 29/ v 59/ dl 12	d 19/ v 68/ dl 13	d 11/ v 80/ dl 9	d 15/v 70/dl 11/t 4



## Hlavne hľadiská pri implementácii INSPIRE:

- Čím viac dáš tým viac dostaneš – pridaná hodnota
- Orientácia na užívateľské požiadavky
- Podpora rozhodovania v oblasti životného prostredia
- Plnenie legálnych požiadaviek EC/EEA/SK – reporting, etc...
- Nie je to jednoduché, ale berme to jednoducho!



Ďakujem za pozornosť

<http://inspire.gov.sk>

**Ing. Marek Žiačik**

**Slovenská agentúra životného prostredia**

**Centrum environmentalistiky a informatiky**

**Tajovského 28**

**975 90 Banská Bystrica**

**tel: 048/ 4374 133**

**marek.ziacik@sazp.sk**