

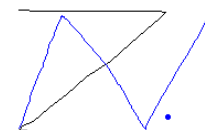
# Výstupy soustavy statistických registrů napojené na ZR-RÚIAN

Ing. Zdeňka Udržalová  
oddělení statistických územních jednotek  
odbor statistických registrů

(prezentováno na konferenci INSPIRUJME SE, 25.-26.11.2014)

# Obsah

1. Úprava soustavy SREG
2. Role RSO
3. Procesy
4. Aplikace iRSO
5. Shrnutí



# Výstupy SSREG napojené na ZR-RÚIAN - úprava SSREG -

- \* „...soustava registrů bude využívat *vzájemné vazby*, bude podporovat *adresní typ* statistických zjišťování a diseminace, vytváření *geostatistik...*, bude disponovat *přímým propojením na centrální vedení klasifikací a číselníků* v systému vedení *metainformací* a na prezentaci statistických dat z registrů prostřednictvím *veřejné databáze*...soustava registrů bude napojena na RÚIAN...“ – z popisu projektu SSREG 145.

# Výstupy SSREG napojené na ZR-RÚIAN - úprava SSREG -

**Obsah výstupů SSREG dle zákona č. 89/1995 Sb., o státní statistické službě, se výrazně mění:**

- 4 statistické registry a jejich vzájemné vazby (DFO, RES, RSO, RZem)
- rozšíření napojení SSREG v rámci SIS
- napojení na soustavu ZR VS (ROB, ROS, RÚIAN)
- inovace a nové služby
- rozšíření obsahu o atributy (vlastnosti územních celků obecného, statistického či prostorového charakteru)
- vyloučení duplicitních procesů

Vysvětlivky:

DFO Databáze fyzických osob

RES Registr ekonomických subjektů

RSO Registr sčítacích obvodů a budov

RZem Registr zemědělský

# Výstupy SSREG napojené na ZR-RÚIAN - úprava SSREG -

## Závěr 1

Projekt úpravy soustavy statistických registrů byl v březnu 2014 úspěšně ukončen a přechýlil se do období údržby a plného využívání výsledků.

Vyhledávání v RES:

[http://registry.czso.cz/irsw/detail.jsp?prajed\\_id=1681](http://registry.czso.cz/irsw/detail.jsp?prajed_id=1681)

Vyhledávání v RSO:

<http://registry.czso.cz/irso/home.jsp>

## Registr ekonomických subjektů - informace o subjektu

Zobrazené identifikační údaje a statistické charakteristiky ekonomického subjektu jsou výsledkem vyhodnocení informací dostupných z administrativních zdrojů a slouží účelům státní statistické služby.

Identifikační údaje:	IČO:	<b>00025593</b>
	Obchodní firma/název:	<b>Český statistický úřad</b>
	<a href="#">Statistická právní forma:</a>	325 - Organizační složka státu
	Datum vzniku:	1.1.1972
	Datum zániku:	
	Adresa:	Praha 10, 10000, Strašnice (Praha 10), Na padesátém 3268/81
	<a href="#">Okres:</a>	CZ0100 Praha
	Základní územní jednotka:	500224 Praha 10

Statistické charakteristiky ekonomického subjektu:

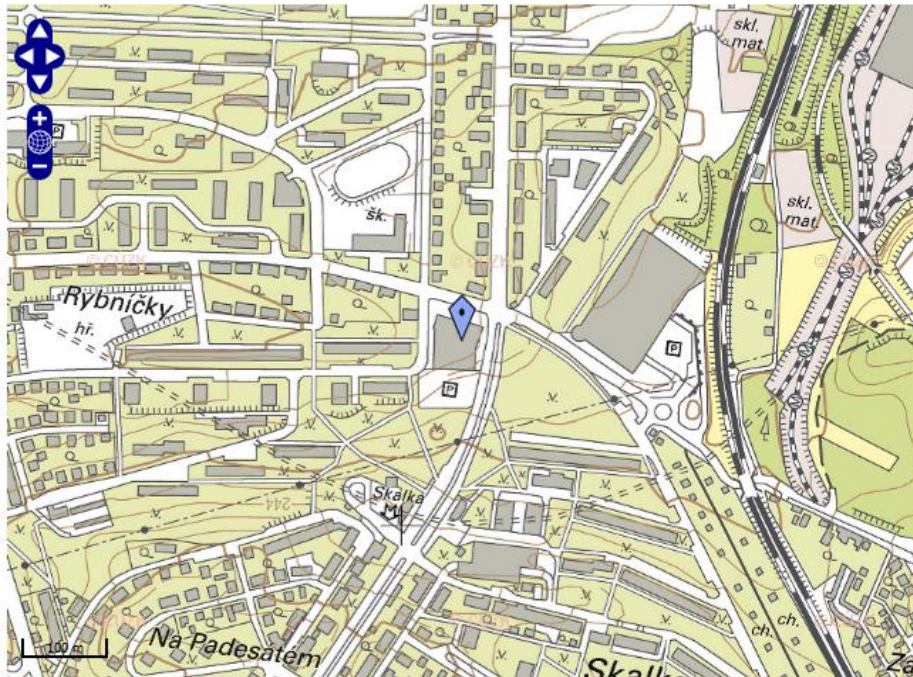
Název atributu	Kód	Text
<a href="#">Statistická právní forma</a>	325	Organizační složka státu
<a href="#">Institucionální sektor: dle ESA1995</a>	13110	Ústřední vládní instituce
<a href="#">Institucionální sektor: dle ESA2010</a>	13110	Ústřední vládní instituce
<a href="#">Činnosti - dle CZ-NACE</a>	84110	Všeobecné činnosti veřejné správy
<a href="#">Velikostní kat. dle počtu zam.</a>	410	1000 - 1499 zaměstnanců

[Zpět](#) [Nový dotaz](#) [Výpis z RES](#) [Místní jednotky](#) [Mapa](#)

# Registr ekonomických subjektů - informace o subjektu

Zobrané identifikační údaje a statistické charakteristiky ekonomického subjektu jsou výsledkem vyhodnocení informací dostupných z administrativních zdrojů a slouží účelům státní statistické služby.

Identifikační údaje: IČO: **00025593**  
 Obchodní firma/název: **Český statistický úřad**  
 Adresa: Praha 10, 10000, Strašnice (Praha 10), Na padesátém 3268/81



Podkladová data © ČÚZK Registr sčítacích obvodů a budov © ČSÚ

### Mapové podklady:

- Základní mapa ČR 1:10 000
- Základní mapa ČR 1:25 000
- Základní mapa ČR 1:200 000
- Ortofotomapa ČR

Registr ekonomických subjektů | ČSÚ - Mozilla Firefox

Soubor Úpravy Zobrazení Historie Záložky Nástroje nápověda

registry.czso.cz/rsw/vypis.jsp?prajed\_id=1681&u

Registr ekonomických subjektů | ČSÚ

## Výpis z registru ekonomických subjektů

**Upozornění:**  
 Zobrané identifikační údaje a statistické charakteristiky ekonomického subjektu jsou výsledkem vyhodnocení informací dostupných z administrativních zdrojů a slouží účelům státní statistické služby.

Údaje ke dni: 31.10.2014

### Identifikace ekonomického subjektu

Identifikační číslo osoby (IČO):	<b>00025593</b>
Obchodní firma/název:	Český statistický úřad
Adresa sídla / místa podnikání:	Praha 10, 10000, Strašnice (Praha 10), Na padesátém 3268/81
Okres:	CZ0100 Praha
Základní územní jednotka:	500224 Praha 10

### Základní charakteristiky

Statistická právní forma:	325	Organizační složka státu
Datum vzniku:	1.1.1972	
Datum zániku:		
Institucionální sektor: dle ESA1995	13110	Ústřední vládní instituce
Institucionální sektor: dle ESA2010	13110	Ústřední vládní instituce
Činnosti - dle CZ-NACE	84110	Všeobecné činnosti veřejné správy
Velikostní kat. dle počtu zam.	410	1000 - 1499 zaměstnanců

Tento výpis je neprodejný a byl pořízen prostřednictvím Internetu (<http://www.czso.cz>) dne: 24.11.2014.



**RSO: Registr sčítacích obvodů a budov**[Databáze iRSO](#)[Registr sčítacích obvodů a](#)**Databáze iRSO****Rychlé vyhledávání***Najdi budovu nebo vyber území***Detailní vyhledávání***Podrobné prohlížení  
obsahu všech prvků***Územní přehledy***Popisy území, budov -  
ke stažení PDF, XML, tisk***Výběry a stahování dat***Vlastní výběry územních číselníků,  
ukazatelů - ke stažení DBF***Mapy***Zobrazení polohy budovy nebo  
vybraného území***Metodika, metapopis***Metodika, metapopis produktů registru*[O aplikaci iRSO](#)[Technické podmínky](#)[Referenční mapové podklady](#)[Nápověda](#)



**RSO: Registr sčítacích obvodů a budov**

[Databáze iRSO](#)

[Registr sčítacích obvodů a budov](#)

**Seznam budov**

Okres	Obec	Část obce	Ulice	č.orient.	č.d.	typ č.d.	IDOB	Údaje	Zobrazení
CZ0100	Praha	Modřany	Nikoly Vapcarova	3	3268	ČP	1000843483	<a href="#">Detail...</a>	<a href="#">Mapa</a>
CZ0100	Praha	Smíchov	Smrčinská	10	3268	ČP	1033033596	<a href="#">Detail...</a>	<a href="#">Mapa</a>
CZ0100	Praha	Strašnice (Praha 10)	Pod strání	30	3268	ČP	1030312371	<a href="#">Detail...</a>	<a href="#">Mapa</a>
CZ0100	Praha	Strašnice (Praha 10)	Na padesátém	81	3268	ČP	1030312371	<a href="#">Detail...</a>	<a href="#">Mapa</a>
CZ0100	Praha	Záběhlice (Praha 4)	Na Chodovci	1a	3268	ČP	1031777318	<a href="#">Detail...</a>	<a href="#">Mapa</a>

5 záznamů

[Zpět k vyhledávání](#)

[Zpět](#)

[Nahoru](#)

IRSO - Mapa - Mozilla Firefox  
registry.czso.cz/irso/mapa.jsp?buuld=1495582&obrprvId=278310#

**Budova: ul. Na padesátém, čp. 3268, čor. 81, Strašnice (Praha 10), obec Praha**

Měřítko: 1:1500 Velikost mapy: [ ] [ ] [ ] [ ] [ ]

Nápověda Legenda

**Mapové podklady:**  
 Základní mapa ČR 1:10000  
 Státní mapa 1:5000  
 Katastrální mapa  
 Ortofotomapa ČR  
 Bez podkladu

**Informační vrstvy:**  
 Finanční úřady - úz. působnost  
 Stavební úřady - úz. působnost  
 Matřiční úřady - úz. působnost  
 PSČ  
 Obce a vojenské újezdy  
 Územní obvody hl. města Prahy  
 Správní obvody hl. města Prahy  
 Městské obvody/městské části  
 Katastrální území  
 Územně techn. jednotky  
 Zákł sídelní jednotky  
 Části obce  
 Části obce díly  
 Zákł sídelní jednotky díly  
 Statistické obvody  
 Přesahy budov na území jiných obcí  
 Budovy s číslem domovním  
 Adresní místa  
 Katastrální mapa - inverzní  
 Vybraná budova/adresa

**Popisky:**  
 Finanční úřady - úz. působnost  
 Stavební úřady - úz. působnost  
 Matřiční úřady - úz. působnost  
 PSČ  
 Obce a vojenské újezdy  
 Územní obvody hl. města Prahy  
 Správní obvody hl. města Prahy  
 Městské obvody/městské části  
 Katastrální území  
 Územně techn. jednotky  
 Zákł sídelní jednotky  
 Části obce  
 Části obce díly  
 Zákł sídelní jednotky díly  
 Statistické obvody  
 Přesahy budov na území jiných obcí  
 Budovy s číslem domovním  
 Adresní místa (č.or./vchod)

**Mapový podklad:**  
Katastrální území: 731943 Strašnice  
Městský obvod/městská část: 100228 Praha 10  
Územně technická jednotka: 731943 Strašnice-Praha 10  
Část obce díl: 400844 Strašnice (Praha 10)  
Základní sídelní jednotka: 131938 Rybníčky II  
Základní sídelní jednotka (díl): 131938 Rybníčky II  
Statistický obvod: 108842 Statistický obvod 3022

**Územní spádovost pod správní úřady**  
Obec a rozšířené působnosti: 1000 Praha  
Pouřijí obec/úřad: 010000 Praha  
Správní obvod Prahy: 101010 Strašnice  
Stavební úřad - Úřad městské části Praha 10  
Matřiční úřad: 002005 Úřad městské části Praha 10 - Matka  
Finanční úřad: 0100 Finanční úřad pro hlavní město Prahu, územní pracoviště pro Praha 10  
Přesahy budov přes katastrální území jiné obce: 0 ne

**Právnické využití budovy**  
Typ využití budovy: 05 Zařízení veřejné správy a řízení, školství a výchovy, kultury a osvětové, sportovní a tělovýchovné, zdravotnické a sociální a obchodu  
Způsob využití budovy dle katastru nemovitostí: 14 Stávka pro správní a řízení státního podniku a organizací, víceúčelové stavby pro administraci úřadů, budova orgánu státní správy a územní samosprávy apod.  
Klasifikace stavebních dílů CZ-CC: 000122 Budovy administrativní

**Lokalizace**  
Parcelní číslo v rámci katastrálního území: 2023270310  
Mapový list katastrální mapy, digitální KM (zdroj): KAM (výňatek): PRAHA4233

**Jednoznačný identifikátor budovy v rámci ČR**  
V Registru sčítacích obvodů a budov (tzv. IDOB): 1030312371  
V informačním systému katastru nemovitostí (tzv. CLDKID\_ID): 1167598101  
V informačním systému evidence obyvatelstva (tzv. PCC):

**Atributy**  
Růžový objekt: 0 ne  
Existenční duplicita čísla domovního: 0 ne

**Detail budovy**  
**Adresa**  
Obec: 100 Praha 10  
Část obce: 490181 Strašnice  
PSČ: 10000 Praha 10  
Ulice: 490601 Na padesátém  
Číslo domovní: 3268 číslo popsané  
Číslo orientační: 81

**Další územní identifikace**  
Kód (dle statistické klasifikace NUTS): CZ010 Hlavní město Praha  
Katastrální území: 731943 Strašnice  
Městský obvod/městská část: 100228 Praha 10  
Územně technická jednotka: 731943 Strašnice-Praha 10  
Část obce díl: 400844 Strašnice (Praha 10)  
Základní sídelní jednotka: 131938 Rybníčky II  
Základní sídelní jednotka (díl): 131938 Rybníčky II  
Statistický obvod: 108842 Statistický obvod 3022

**Územní spádovost pod správní úřady**  
Obec a rozšířené působnosti: 1000 Praha  
Pouřijí obec/úřad: 010000 Praha  
Správní obvod Prahy: 101010 Strašnice  
Stavební úřad - Úřad městské části Praha 10  
Matřiční úřad: 002005 Úřad městské části Praha 10 - Matka  
Finanční úřad: 0100 Finanční úřad pro hlavní město Prahu, územní pracoviště pro Praha 10  
Přesahy budov přes katastrální území jiné obce: 0 ne

**Právnické využití budovy**  
Typ využití budovy: 05 Zařízení veřejné správy a řízení, školství a výchovy, kultury a osvětové, sportovní a tělovýchovné, zdravotnické a sociální a obchodu  
Způsob využití budovy dle katastru nemovitostí: 14 Stávka pro správní a řízení státního podniku a organizací, víceúčelové stavby pro administraci úřadů, budova orgánu státní správy a územní samosprávy apod.  
Klasifikace stavebních dílů CZ-CC: 000122 Budovy administrativní

**Lokalizace**  
Parcelní číslo v rámci katastrálního území: 2023270310  
Mapový list katastrální mapy, digitální KM (zdroj): KAM (výňatek): PRAHA4233

**Jednoznačný identifikátor budovy v rámci ČR**  
V Registru sčítacích obvodů a budov (tzv. IDOB): 1030312371  
V informačním systému katastru nemovitostí (tzv. CLDKID\_ID): 1167598101  
V informačním systému evidence obyvatelstva (tzv. PCC):

**Atributy**  
Růžový objekt: 0 ne  
Existenční duplicita čísla domovního: 0 ne

**Technické parametry budovy**  
Název parametru: 09  
Kód: 09  
Popis parametru: 09 nepřiblížená  
Číslo parametru: 00  
Kód: 00  
Popis parametru: 00 0 bytu  
Číslo parametru: 13  
Kód: 13  
Popis parametru: 13 13 sídlo podlaží  
Číslo parametru: 01  
Kód: 01  
Popis parametru: 01 Přijetí na karantánní út  
Číslo parametru: 03  
Kód: 03  
Popis parametru: 03 v odvodnění  
Číslo parametru: 02  
Kód: 02  
Popis parametru: 02 centrální dvířka (pokud nemá stádu)  
Číslo parametru: 01  
Kód: 01  
Popis parametru: 01 v ovládnutí  
Číslo parametru: 03  
Kód: 03  
Popis parametru: 03 2 2000 a více  
Číslo parametru: 03  
Kód: 03  
Popis parametru: 03 200 a více  
Číslo parametru: 04  
Kód: 04  
Popis parametru: 04 ostatně panely  
Číslo parametru: 04  
Kód: 04  
Popis parametru: 04 Dívěné středně velké střešy  
Číslo parametru: 09  
Kód: 09  
Popis parametru: 09 Provozní budovy a byty  
Číslo parametru: 09  
Kód: 09  
Popis parametru: 09 Hnězdišné  
Číslo parametru: 09  
Kód: 09  
Popis parametru: 09 Hnězdišné  
Číslo parametru: 01  
Kód: 01  
Popis parametru: 01 Vhodová v domě - z veřejné sítě  
Číslo parametru: 09  
Kód: 09  
Popis parametru: 09 Hnězdišné

**xy (S-JTSK EPN):** -737093.40, -1045851.98  
Podkladové data © ÚČZK, Registr sčítacích obvodů a budov © ČSÚ

**ČESKÝ STATISTICKÝ ÚŘAD**

V případě vašich poznámek a dotazů týkajících se aplikace a obsahu využijte mailovou adresu [registrsob@czso.cz](mailto:registrsob@czso.cz).

7/11/2014 10:05:58 AM

# Výstupy SSREG napojené na ZR-RÚIAN - role RSO -

## 1. Role - ČSÚ je editorem prvku základní sídelní jednotka (z.č. 111/2009 Sb.):

- \* vede jeho číselník – 0047 Základní sídelní jednotka;
- \* atributy pro RÚIAN:
  - příslušnost k nadřazenému katastrálnímu území;
  - charakter ZSJ (převažující charakter území);
  - *mluvnický pád 2. až 7. (návrh na zrušení);*
  - výměra ZSJ;
- \* hranice území ZSJ; definiční bod ZSJ (významový střed);

Kromě toho: původ názvu ZSJ; prvek dílové ZSJ; atributy ZSJ (počet budov, bytů, adres, počet obyvatel, dominantní ZSJ);

# Výstupy SSREG napojené na ZR-RÚIAN - role RSO -

## 2. Role – referenční místo adresních míst

Aplikace RSO je referenčním místem ID adresního místa pro soustavu statistických registrů SSREG a statistické úlohy.

Statistické úlohy tím získávají zároveň výrazný potenciál rozšiřování užité hodnoty informací o prostorovou složku přímého charakteru (georeferencování).

# Výstupy SSREG napojené na ZR-RÚIAN - role RSO-

## 3. Role - gestorství územních identifikací

Agenda RSO v napojení na RÚIAN garantuje v soustavě statistických registrů a tím pádem v prostředí ČSÚ:

- územní identifikace popisné, grafické

Součástí správy územních identifikací, rozšířené o další prvky, je přidělování kódů územním prvkům a ÚEJ.

Další prvky – statistický obvod, ZSJ díly, části obce díly, územně technické jednotky

# Výstupy SSREG napojené na ZR-RÚIAN - role RSO-

## Závěr 2:

SSREG je vzájemně obohacována o nové atributy, statistického a prostorového charakteru.

- počet evidovaných obyvatel na budově (nový atribut RSO, plněný z DFO);
- přímá lokalizace ekonomických subjektů;
- georeferencování výsledků Agrocenzu;

# Výstupy SSREG napojené na ZR-RÚIAN

## - procesy -

Zajištění dalších procesů agendy RSO:

- oddělení editačního a výběrového schématu RSO (na bázi konzistence dat); nový typ exportů pro Veřejnou databázi ČSÚ;
- zapojení do systému datové konzistence ČSÚ;
- inovace web aplikace iRSO (nová technologie, rozšíření funkcionality);
- vytvoření podmínek vč. nové aplikace pro využití výsledků SLDB 2011 za domy a byty v registru v návaznosti na data cenzu 2001;



# Výstupy SSREG napojené na ZR-RÚIAN

## - procesy -

Nová aplikace „Rozhraní RÚIAN“ zajišťuje:

1. datové struktury, do kterých ČSÚ zapisuje změny („Návrh změny“);
2. datové struktury, ze kterých aplikace ČSÚ přečtou výsledek zpracování aj.
3. aplikační logiku, která řídí zpracování;
4. komunikační rozhraní pro/z ISÚI;

Datové rozhraní RUIAN- SSREG obsahuje průběžně (v režimu on-line) aktualizovanou kopii dat RÚIAN (24hodinový cyklus nebo na vyžádání správcem).

# Výstupy SSREG napojené na ZR-RÚIAN

## - procesy -

Nová aplikace „Správa ZSJ pro RÚIAN“ představuje speciální databázové rozhraní, nadstavbu nad rozhraním:

- využívá služeb „Rozhraní RÚIAN“ na pozadí,
- uživatelsky je zpřístupňuje a dotváří pro účely správy ZSJ,
- vytváří nástroje správy Návrhů změn ZSJ,
- vytváří komunikační prostředí mezi dotčenými IS (přenosy dat do GIS),
- uložení dokumentace (uložení rozhodnutí do KLAS),
- nový atribut „Převedeno do ISÚI“ (v KLAS);

Kromě toho:

podrobná dokumentace – rozhodnutí o změnách ZSJ



Agenda NZ - seznam běhů

Pořadí [*]	Datum a čas	Autor	Stav	Řádků	Chyb	Stav [%]	Typ NZ	Název NZ	Obec
00061	24.11.2014 13:58:58	STEPNICKA		1	0	100	Administrativní - změna názvu ZSJ	Změna názvu ZSJ 391107 B	Hradiště
00060	14.11.2014 10:09:10	STEPNICKA		1	0	100	Administrativní - změna názvu ZSJ	Změna názvu ZSJ 391107 B	Hradiště
00059	06.11.2014 14:19:33	STEPNICKA		1	0	100	Administrativní - změna názvu ZSJ	Změna názvu ZSJ 041076 M	Holešov
00058	30.10.2014 12:18:58	STEPNICKA		1	0	100	Administrativní - změna názvu ZSJ	Změna názvu ZSJ 141780 J	Roudnice nad L
00057	27.10.2014 10:45:47	KLAUDA	E	6	3	100	Administrativní - zánik ZSJ	Zánik ZSJ 325384 Na vrších	Ivančice
00056	16.10.2014 09:59:20	STEPNICKA		1	0	100	Administrativní - změna názvu ZSJ	Změna názvu ZSJ 132420 K	Praha
00055	10.10.2014 16:46:29	KLAUDA	E	14	20	100	Administrativní - vznik ZSJ	Vznik ZSJ 329941 Stříbrná	Březina
00053	10.10.2014 10:12:37	KLAUDA		1	0	100	Administrativní - změna názvu ZSJ	Změna názvu ZSJ 143413 L	Rudník
00051	03.10.2014 15:42:00	KLAUDA	E	3	0	100	Administrativní - vznik ZSJ	Vznik ZSJ 329975 Hrádek (o	Horka II
00031	26.08.2014 16:18:22	KLAUDA		17	0	100	Hromadná - změna průběhu hranic	Doplnění ZSJ 128350	Praha
00030	26.08.2014 15:40:09	KLAUDA		8	0	100	Hromadná - změna průběhu hranic	Doplnění ZSJ 128350	Praha
00029	26.08.2014 13:58:59	KLAUDA		11	0	100	Hromadná - změna průběhu hranic	Doplnění ZSJ 128350	Praha
00028	26.08.2014 11:06:48	KLAUDA		9	0	100	Hromadná - změna průběhu hranic	Doplnění ZSJ 128350	Praha
00025	21.08.2014 11:30:00	KLAUDA		7	0	100	Hromadná - změna průběhu hranic	Doplnění ZSJ 128350	Praha
00021	15.08.2014 11:43:56	KLAUDA		6	0	100	Hromadná - změna průběhu hranic	Doplnění ZSJ 128350	Praha

Agenda NZ - předaný návrh změny ID: 401

**Typ NZ** Evidenční  
**Název NZ** Změna názvu ZSJ 391107 Bukovina  
**Popis NZ** Přejmenování základní sídelní jednotky 391107 Bukovina ležící na území vojenského újezdu 555177 Hradiště na nový název Mětkalov.

**Datum účinnosti NZ** 01.01.2014      **Obec** Hradiště

Podklady | Popisná data | Definiční body | Hranice ZSJ

**Rozhodnutí čj** ZSJ2013-0003-555177-N  
**Datum účinnosti rozhodnutí** 06.11.2014  
**Datum vydání rozhodnutí** 31.10.2014

**Právní předpisy** Dle § 20a zákona č. 89/1995 Sb., o státní statistické službě, ve znění pozdějších předpisů a v souladu s § 43 zákona č. 111/2009 Sb., o základních registrech, ve znění pozdějších předpisů.

**Popis** Název ZSJ 391107 Bukovina mění název na Mětkalov, aby název nekolidoval s názvem nové ZSJ 330078 Bukovina na KÚ Bukovina. Původ názvu ZSJ: 7 Ostatní místní a pomístní názvy včetně upřesnění





# Výstupy SSREG napojené na ZR-RÚIAN - procesy -

## Závěr 3:



Dopady do aplikace RSO od verze 4 jsou zásadní.

# Databáze iRSO







## Základní funkce (vyhledávání, prohlížení)

	<a href="#">Rychlé vyhledávání</a>	Najdi územní celek (fulltextové vyhledávání - popis, seznam budov, mapa)
	<a href="#">Vyhledávání budov</a>	Najdi budovu dle adresy nebo kódů (popis, mapa)
	<a href="#">Vyhledávání území</a>	Najdi územní celek (strukturované vyhledávání - popis, seznam budov, mapa)
	<a href="#">Popisné číselníky</a>	Vyber číselník vlastností území, budov a bytů

## Pokročilé funkce

	<a href="#">Územní přehledy</a>	Vyber sestavu (popisy území, číselné řady budov) - ke stažení (PDF, XML, tisk)
	<a href="#">Výběry, stahování dat</a>	Vyber číselník, údaje - ke stažení (DBF)

## Mapové projekty

	<a href="#">Mapa ZSJ</a>	Testtesttest
	<a href="#">Statistický lexikon obcí</a>	Lexikon obcí ČR v mapě ( <a href="#">více...</a> )
	<a href="#">Výsledky SLDB 2011</a>	Mapová prezentace vybraných ukazatelů (administrativní členění k 26.3.2011) ( <a href="#">více...</a> )
	<a href="#">Územní působnost úřadů</a>	Mapa správních obvodů vybraných úřadů ( <a href="#">více...</a> )
	<a href="#">Územní vymezení PSC</a>	Mapa dominantního PSC s atributy ( <a href="#">více...</a> )
	<a href="#">pppp</a>	pppp



## Registr sčítacích obvodů a budov

nacházíte se: [Home](#) > Mapa ZSJ

### Mapa ZSJ

Výběr územního prvku > [Zadání cílového území](#) > [Výsledek hledání](#)

Vyberte územní prvek pro vyhledávání:

- Obec a vojenský újezd
- Základní sídelní jednotka díl
- Statistický obvod

[Zpět](#) [Další](#)

[Nápověda](#) | [O aplikaci iRSO](#) | [Technické podmínky](#) | [Referenční mapové podklady](#) | [Statistika RSO](#) | [Napište nám](#) | [Metadata](#)



EVROPSKÁ UNIE  
EVROPSKÝ FOND PRO REGIONÁLNÍ ROZVOJ  
ŠANCE PRO VÁŠ ROZVOJ



# Výstupy SSREG napojené na ZR-RÚIAN - shrnutí -

1. Vnitřní statistický informační systém je na ROS, RÚIAN napojen (před námi je dořešení napojení DFO na ROB). RSO plní roli gestora územních identifikací, budov, vchody, adresního místa, dále bytů, grafiky.
2. Z hlediska tvorby **popisných atributů** jde o výrazné rozšíření a sjednocení obsahu, o pokrok ve zpřístupňování dat uživatelům, o zvýšení kvality dat a služeb na základě vnitřních změn systémů (vliv také projektu Redesign).
3. Z hlediska tvorby **geografických produktů** pro vnitřní i vnější uživatele jsou produkty vydávány ve čtvrtletních termínech. Jsou obohacovány o statistiky a prostorové atributy.



zdenka.udrzalova@czso.cz

mobil 604 227 034

telefon 466 743 460

fax 466 743 439

oddělení statistických územních jednotek 3202

dislokované pracoviště

**v sídle KS ČSÚ, V Ráji 872, Pardubice 531 53**

# Děkuji za pozornost