

# Od Integrovaného informačního systému památkové péče k Europeaně

*Ing. Alena Šťovíčková  
Národní památkový ústav*



*Floret, Průhonice  
25. – 26. 11. 2014*



# IISPP – Integrovaný informační systém památkové péče

- ❖ V roce 2006 NPÚ zahájil dlouhodobý projekt konsolidace aplikací používaných pro evidenci a prezentaci památkového fondu, s cílem vybudovat nový IISPP, který by měl zajistit především
- ❖ ukládání všech typů stávajících i nově pořizovaných dat v jednom centrálním úložišti, se zajištěnou bezpečností a zálohováním
- ❖ vytváření uživatelských aplikací umožňující efektivní využití i průběžnou aktualizaci uložených dat, s možností definovat různé úrovně přístupu k datům pro interní a externí uživatele, včetně veřejnosti

# Základní součásti IISPP – dosud byly vytvořeny a implementovány tyto informační systémy či řešení spolu s potřebnou infrastrukturou

- ❖ Památkový geografický informační systém
- ❖ Metainformační systém pro jednotné ukládání, popis a zpřístupnění odborné digitální a digitalizované dokumentace
- ❖ Systém pro jednotnou evidenci analogových dokumentačních fondů, odborných knihoven a historických knihovnických fondů ve správě NPÚ
- ❖ Systém pro centrální správu a sdílení číselníků
- ❖ Řešení pro publikování vybraných informací z evidencí NPÚ na portál Europeana

# Základní součásti IISPP – dosud byly vytvořeny a implementovány tyto informační systémy či řešení spolu s potřebnou infrastrukturou

- ❖ Informační systém o archeologických datech, sloužící především pro prezentaci dat Státního archeologického seznamu České republiky v prostředí internetu a vedení návazných agend.
- ❖ Aplikace pro jednotnou evidenci mobiliárních fondů památkových objektů
- ❖ Elektronická spisová služba, personální systém, řešení pro elektronickou poštu,
- ❖ Centrální helpdeskový systém

# Přístup k aplikacím



Soubor Úpravy Zobrazení Historie Záložky Nástroje nápověda

NPÚ - Národní památkový ústav MonumNet

monumnet.npu.cz/monumnet.php

Nejnavštěvovanější Jak začít [https://accounts.google...](https://accounts.google.com)

 NÁRODNÍ PAMÁTKOVÝ ÚSTAV **MonumNet** volný přístup

- **Nemovitě památky**
- **Světové dědictví, NKP, chráněná území**
- **Rozcestník IISPP (GIS, archeologická data, MIS)**
- **MIS, vyhledávání dokumentů od NPÚ v IISPP**
- **Seznam ohrožených nemovitých památek**
- **Povolání k restaurování**
- **Operativní průzkumy a dokumentace**
- **Knihovny a dokumentační fondy, on-line katalog**
- **Adresář, rozmístění a organizační struktura NPÚ**
- **Další pracovníci státní památkové péče**


© 2003–14 Národní památkový ústav, Valdštejnské nám. 3, 11801 Praha 1, IČ: 75032333, DIČ: CZ75032333, tel. 257 010 111

# Přístup k aplikacím

## Rozcestník na jednotlivé aplikace a dílčí informační systémy integrované do IISPP

Nepřihlášen

Integrovaný informační systém památkové péče  
Rozcestník aplikací NPÚ



Jméno:  Heslo:

Integrovaný informační systém památkové péče (IISPP) je budován za podpory Ministerstva kultury ČR v rámci řešení výzkumného záměru Národního památkového ústavu č. MK07503233301. Tento rozcestník obsahuje odkazy na jednotlivé aplikace a dílčí informační systémy integrované do IISPP, dočasně též na původní dosud platné aplikace.

Bližší informace k IISPP jsou dostupné pod odkazem Dokumentace (přístup k rozšířené neveřejné části dokumentace vyžaduje přihlášení).

### Aplikace s jednotnou autentizací v rámci IISPP

- ▶ **Geografický informační systém (GIS) NPÚ**
- ▶ **IS NPÚ o archeologických datech**
- ▶ **Metainformační systém (MIS)**
- ▶ **Odborné knihovny a dokumentační fondy**

### Aplikace s vlastní autentizací

- ▶ **MonumNet**

### Ostatní odkazy

- ▶ **Dokumentace**
- ▶ **www.npu.cz**

# Přístup k aplikacím

## Památkový geografický informační systém

PaGIS - PAMÁTKOVÝ GEOGRAFICKÝ INFORMAČNÍ SYSTÉM

Památkový geografický informační systém (PaGIS) je jedním ze základních pilířů budování **Integrovaného informačního systému památkové péče (IIISP)**, a to především díky své schopnosti jednoduše a přehledně prezentovat všechny údaje o území památkové péče - digitální mapy, identifikovat jejich polohu, nabídnout uživateli a dále je volně dostupné. Každý má jedinečnou identifikaci, která je dostupná v rámci celého území památkové péče. K dispozici je také možnost prohlédnout si území v 3D a získat další informace o území. PaGIS je integrován s ostatními systémy GIS NPÚ a umožňuje uživatelům získat další informace o území památkové péče. Podrobněji [zde](#).

PaGIS - hlavní část

**MAPOVÉ PROJEKTY**

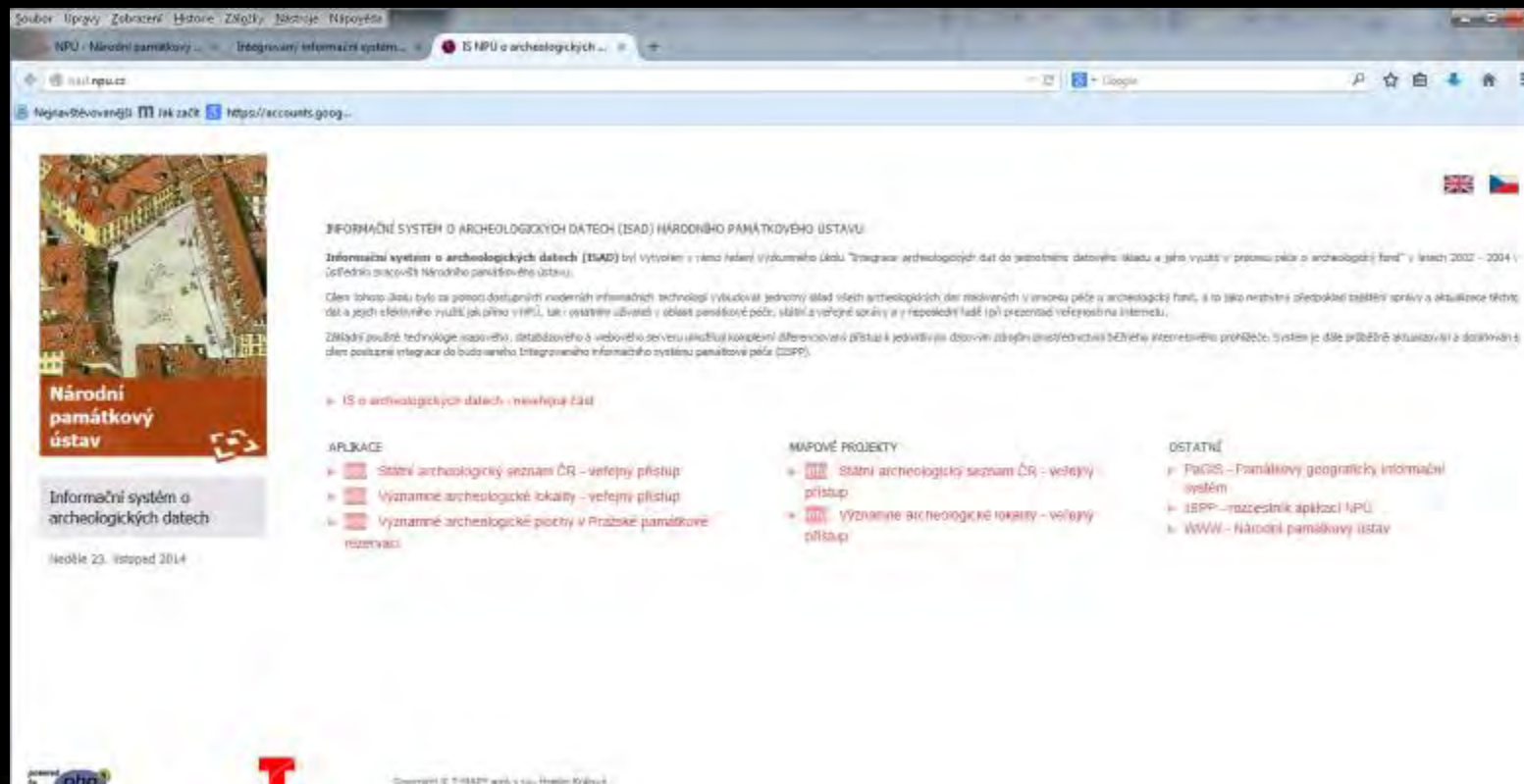
- PROSTOROVÁ IDENTIFIKACE ISPP:
  - Územní identifikace
  - Územní identifikace pro zahraničí
  - C2 Retro
- ZÁKLADNÍ PROSTOROVÁ DATA PAMÁTKOVÉ PÉČE:
  - Odborné revize a návrhy chráněných území
  - Památkový fond (výbrany části)
  - Územní analytické podklady
- TEMATICKÉ MAPY:
  - Přehled tematických map
- PAMÁTKOVÉ HODNOCENÍ ÚZEMÍ:
  - Památkové hodnocení území
- STÁVNÍ HISTORICKÉ PRŮZKUMY:
  - Stavební historický vývoj
  - Architektonické a urbanistické hodnocení
  - Návrh regulace
- PLÁNY ZÁSAD OCHRANY:
  - Plán zásad ochrany - základní výkres
  - Plán možných úprav střech
- STARÉ MAPY:
  - Vojenské mapování
  - Stavby katalánské
- SPECIALIZOVANÉ MAPY ÚKOLŮ V+V:
  - Dokumenty V+V
  - Svítecké sloupy a páře
  - Žalobské památky
- OSTATNÍ MAPOVÉ PROJEKTY:
  - Památkový fond ČR 1982-1985
- TESTOVACÍ PROJEKTY:
  - Územní identifikace
  - Památkový fond ČR 1982-1985
- MAPOVÉ PROJEKTY DOSTUPNÉ Z DALŠÍCH ČÁSTÍ ISPP:
  - IS o archeologických datech

**MAPOVÉ SLUŽBY - APLIKACE - OSTATNÍ**

- MAPOVÉ SLUŽBY:
  - PROSTOROVÁ / ÚZEMNÍ IDENTIFIKACE ISPP:
    - Územní identifikace
  - ZÁKLADNÍ PROSTOROVÁ DATA PAMÁTKOVÉ PÉČE:
    - Územní analytické podklady
    - Územní a archeologickým nálezy
  - Ostatní mapové služby
- APLIKACE:
  - Město
- OSTATNÍ:
  - Růžičekův aplikací ISPP
  - WWW stránky NPU

# Přístup k aplikacím

Informační systém o archeologických datech (ISAD)  
významné archeologické lokality, státní archeologický seznam



Informační systém o archeologických datech (ISAD) NÁRODNÍHO PAMÁTKOVÉHO ÚSTAVU

Informační systém o archeologických datech (ISAD) byl vytvořen v rámci řešení výzkumného úkolu "Integrace archeologických dat do jednotného datového skladu a jeho využití v procesu péče o archeologický fond" v letech 2002 - 2004 (číslo zakázky: NÁRODNÍHO PAMÁTKOVÉHO ÚSTAVU).

Cílem tohoto úkolu bylo za pomoci dostupných moderních informačních technologií vytvořit jednotný sklad všech archeologických dat získaných v rámci péče o archeologický fond, a to jako nezávislé aplikace tabulky správ a aktualizace těchto dat a jejich efektivní využití jako přílohy v NPI, tak i v aplikaci "Služba v oblasti památkové péče, včetně veřejné správy a v regionální úrovni (př. prezentace veřejnosti na internetu).

Základní součástí technologie jsou: datábase a webového serveru, aplikací, rozhraní, diferenciace a přístup k jednotlivým datům, systém integrace dat, systém integrace do budovaného Integrace Informačního systému památkové péče (ISPP).

IS o archeologických datech - veřejný přístup

APLIKACE

- Státní archeologický seznam ČR - veřejný přístup
- Významné archeologické lokality - veřejný přístup
- Významné archeologické plochy v Pražské památkové rezervaci

MAPOVÉ PROJEKTY

- Státní archeologický seznam ČR - veřejný přístup
- Významné archeologické lokality - veřejný přístup

OSTATNĚ

- PaGIS - Památkový geografický informační systém
- ISPP - rozcestník aplikací NPI
- WWW - Národní památkový ústav

Info: 23. listopad 2014



# Přístup k aplikacím

Jednotné úložiště digitálních a digitalizovaných dokumentů  
fotografie, mapy, plány, textové dokumenty, apod.

The screenshot shows a web application interface for document management. At the top, there is a navigation bar with 'Úvodní stránka' and 'Dokument' tabs. The main content area is titled 'Parametrické vyhledávání' and displays search results for 'Dolní Lukavice'. The results are organized into a list with columns for document type, author, and creation year. On the right side, there are filters for 'Upřesnit hledání' (Refine search) and 'Rok vzniku dokumentu' (Document creation year).

**Parametrické vyhledávání**  
Celkový počet dokumentů v systému / nalezených: 198104 / 306

**Výsledek vyhledávání**  
Typ výpisu výsledků: seznam, na stránku: 10 dokumentů, zobrazených 11 - 20 z 306 nalezených

**Upřesnit hledání**

Typ dokumentu	Count
fotografická dokumentace	282
plánová dokumentace	19
publikace, listiny, spisy...	3
mapy a plány území	2

Autor originálu	Count
Štovičková Alena, Ing.	292
Pikus Miroslav, Ing.	2
OKÚ v Třeběš, referát k...	2
SSPOOP STC	2
Ústav geodézie a kartogr...	2
ONV Cpeva, odbor kultury	1
Mend V., Dr.	1
Vondra Ji, Dr.	1
Architekt A. Vrána	1
Krajské středisko PPOP V...	1
Ostatní vyhledání	1

Rok vzniku dokumentu	Count
2013	139
2014	127


**Detail of search results:**

**Popis dokumentu:** Dolní Lukavice, okres Píseň-jih, židovský hřbitov  
**Název lokality:** Dolní Lukavice  
**Kat. území:** Dolní Lukavice **Obec:** Dolní Lukavice **Okres:** Píseň-jih **Kraj:** Plzeňský kraj  
**Typ dokumentu:** fotografická dokumentace **Jméno souboru:** G0057099.jpg  
**Datum vzniku:** 21.08.2013 **Autor originálu:** Ing. Alena Štovičková

# Přístup k aplikacím

## Odborné knihovny a dokumentační fondy

Domů Noviny Hledat nápověda

 **Odborné knihovny a dokumentační fondy**  
Online katalog

**JEDNODUCHÉ HLEDÁNÍ** POKROČILÉ KOMBINOVANÉ


Židovský hřbitov Vše


Vše  Název  Název památky  Lokalita  Autoři  Téma  ÚSKP  paGIS  
 Nakladatel  Edice  Rok vydání  ISBN  ISSN


[Výběr katalogů \(1\)](#)

**VÝSLEDKY VYHLEDÁVÁNÍ**


[Výpis](#) / [Tabulka](#)  
Zobrazených 1-10 z celkové 957 záznamů.

 **Název** [\[Babry, Starý židovský hřbitov\]](#)  **Dostupné**  
**Autor** [komise, Archeologická](#)  
**Nakladatelské údaje** [s. d.]  
**Druh dokumentu** [fotografická dokumentace / negativ](#)  
**Signatura** [N012707](#)

 **Název** [\[Starý židovský hřbitov\]](#)  **Dostupné**  
**Autor** [Poche,](#)  
**Nakladatelské údaje** [s. d.]  
**Druh dokumentu** [fotografická dokumentace / negativ](#)  
**Signatura** [N014268](#)

 **Název** [\[Jermice, židovský hřbitov, náhroby\]](#)  **Dostupné**  
**Autor** [Potočková, A.](#)  
**Nakladatelské údaje** 1950  
**Druh dokumentu** [fotografická dokumentace / negativ](#)  
**Signatura** [N046124](#)

**UŽIVATEL**

 [Vytvořit požadavky](#)

**ŘEZY**

**Typ dokumentu (4)**

- Fotografická dokumentace (864)
- Plánová dokumentace (88)
- Články (19)
- Knihy (5)

**Autoři (10)**

- Pospíšilová, V. (187)
- Potočková, A. (117)
- Šla, Č. (106)
- Šla, Čestmír (49)
- Dvřivová, S. (43)
- a Fyman, Šla (40)
- Fyman, V. (32)
- Zatloukal, H. (27)
- úřad Praha, Regulační (24)
- Orbis, (19)

**Témata (10)**

- hřbitovy (6)
- náhroby (4)
- Ivančice (2)
- Josefův (Jaroměř, Česko) (2)
- Kutná Hora (Česko) (2)
- (187)

# Přístup k aplikacím

## Ohrožené památky

Nejnavštěvovanější Jak začít <https://accounts.google...>

**MonumNet** Seznam ohrožených nemovitých památek [Zpět](#) [Hledání](#) Intranet (PIN):

### Detail ohrožené nemovité památky


<b>Památka :</b>	kostel sv. Mikuláše
<b>Ochrana stav/typ uzavření :</b>	zapsáno do státního seznamu před r.1988
<b>Památkou od :</b>	3.5.1958
<b>Číslo rejstříku ÚSKP :</b>	21241/4-2168
<b>Název okresu :</b>	Domažlice
<b>Sídelní útvar (město/ves) :</b>	Šitboř
<b>Část obce :</b>	Šitboř
<b>Katastrální území :</b>	Šitboř
<b>Ulice,nám./umístění :</b>	
<b>Číslo popisné :</b>	
<b>Číslo orientační :</b>	
<b>Obec s rozšířenou působností :</b>	Domažlice
<b>Obec (obecní úřad) :</b>	Poběžovice
<b>Stavební úřad :</b>	Stavební úřad - Městský úřad Poběžovice
<b>Finanční úřad :</b>	Finanční úřad pro Plzeňský kraj, územní pracoviště v Domažlicích
<b>Historická země :</b>	Čechy
<b>Identifikátor záznamu (IdReg) :</b>	132115

**Parcely:**  
[?] parc. díl, typ, omezení památkové ochrany: specifikace/poznámka katastrální území: Šitboř  
st. 39 100

**Anotace:** Orientovaný kostel stojí při severozápadním okraji vsi, v jejím nejvyšším místě. Stavba složena z obdélné lodi, trojboký. Po jižním boku presbytáře věž o zhruba čtvercové základně, cca v polovině výšky půdorys změněn na 14. stol., rozšíření presbytáře kol. r. 1300, asi ve 2. pol. 14. stol. rozšířena loď, postavena sakristie a provedeny drobné opravy. Na konci 70. l. 20. stol. došlo ke zřícení střechy a stropu lodi. V 90. l. 20. stol. opravena střecha nad presbytářem.

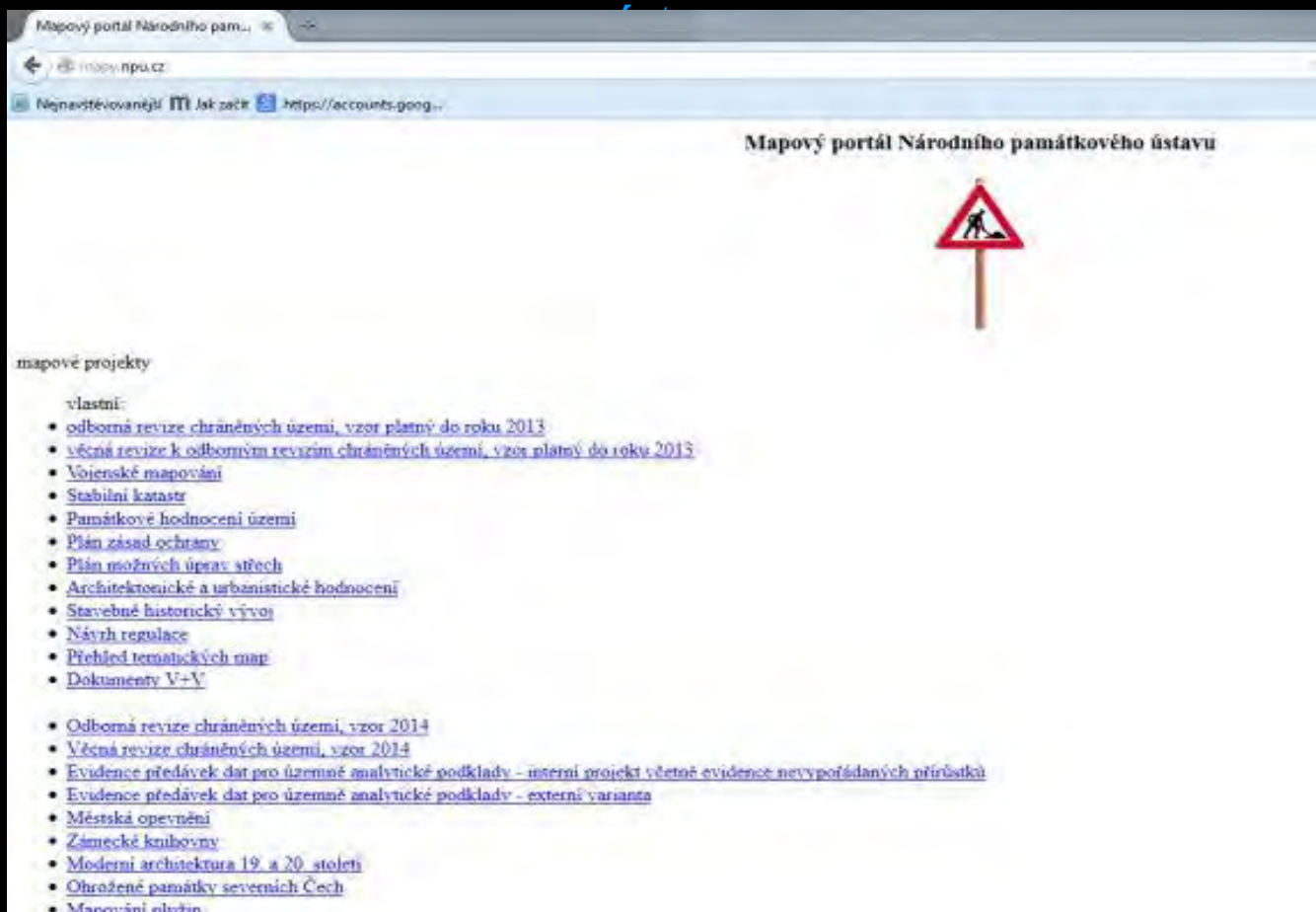
**Týká se:** Celek **Typ vlastnictví:** Obecní majetek (město, obec, kraj)

**Stav:** Střecha i strop lodi zcela chybí, krytina střechy presbytáře poškozena (sjiždí kůrky prejzů), stav provizorní střecha. Koruna stěn lodi a štítu lokálně uvolněná a rozrušená od kořenů stromů, které v ní rostou (severní strana). Konec (udhycena vegetace). Základy většiny oken lodi zřícené včetně zdí nad nimi, nebezpečí lokální destrukce obvodových zdí. Dochované kamenické prvky (gotický vstupní portál a okénka presbytáře) jsou poškozeny erozí. V interiéru dochované fragmenty historických omítek jsou silně zavlhlé a v lícni vrstvě oloupané, místy trhliny (presbytář) jednotlivé zdíky prvky, místy zdívo vypadané. V interiéru presbytáře značně rozrostlý břechtan. Oltářní menzy poškozeny. Podlaha (ohelná) z větší části destruovaná. V lodi rostou náletové dřeviny a zeleň, pod nánosem zeminy chybí, objekt je volně přístupný. Okolí neudržované. V r. 2013 zjištěno odstranění náletových dřevin z prostoru objektu stále trvá.  
, 2013-08-19 14:12:46, zm., 15.12.2011



# Přístup k aplikacím


## Mapový portál Národního památkového



Mapový portál Národního pam...

mapy.npu.cz

Mapový portál Národního památkového ústavu



mapové projekty

vlastní:

- [odborná revize chráněných území, vzor platný do roku 2013](#)
- [všeobecná revize k odborným revizím chráněných území, vzor platný do roku 2013](#)
- [Vojenské mapování](#)
- [Stabilní katastr](#)
- [Památkové hodnocení území](#)
- [Plán zásad ochrany](#)
- [Plán možných úprav sítěch](#)
- [Architektonické a urbanistické hodnocení](#)
- [Stavební historický vývoj](#)
- [Návrh regulace](#)
- [Přehled tematických map](#)
- [Dokumenty V+V](#)

- [Odborná revize chráněných území, vzor 2014](#)
- [Všeobecná revize chráněných území, vzor 2014](#)
- [Evidence předávek dat pro územně analytické podklady - interní projekt včetně evidence nevyvořovaných přílohů](#)
- [Evidence předávek dat pro územně analytické podklady - externí varianta](#)
- [Městská opevnění](#)
- [Zámecké knihovny](#)
- [Moderní architektura 19. a 20. století](#)
- [Ohrožené památky severních Čech](#)
- [Mapování pláží](#)

# Památkový katalog

Aplikace Památkový katalog bude umožňovat operativní vedení evidence, správu a prezentaci dat Ústředního seznamu kulturních památek, doplněná o vedení evidence památkového potenciálu, nahrazující stávající lokálně provozované, technologicky zastaralé a funkčně omezené řešení

Vytvoření plně elektronicky vybaveného Ústředního seznamu kulturních památek, nad RÚIAN, v návaznosti na další registry veřejné správy, bude znamenat značné zvýšení efektivity celého systému.

Projekt již vstoupil do realizační fáze.

# Židovské památky

Cíl: Podpora rozvoje integrovaného informačního systému památkové péče  
V roce 2012 byl zpracován mapový projekt v rámci podpory rozvoje  
výzkumné organizace ministerstvem kultury

Odborná data byla shromážděná při plnění výzkumného úkolu „Seznam  
židovských památek“, řešeného v letech 1997-2004, v rámci programu  
MK0CEZ99F0301

Získané poznatky byly konfrontovány s Ústředním seznamem kulturních památek.  
Část objektů byla fotodokumentována. Dokumentace byla podkladem návrhů  
na prohlášení kulturních památek.

Předpokládá se průběžná aktualizace zobrazovaných odborných dat.



# Přístup k aplikacím

## Specializovaná mapa úkolu V + V

**NÁRODNÍ PAMÁTKOVÝ ÚSTAV**

Židovské památky

Mapy Hledání Legenda

**Mapové vrstvy**

- Židovské památky
- Satelitní snímky
- Hybridní mapa
- Mapa terénu
- Základní mapa

**Upozornění**

Údaje na této stránce jsou pouze informativní. Data jsou průběžně doplňována a aktualizována. Pro bližší informace kontaktujte územně příslušné územní odborné pracoviště Národního památkového ústavu (kontakty viz [www.npu.cz](http://www.npu.cz)). Pro oficiální informace potřebné pro právní akty (potvrzení pro finanční úřad, katastrální úřad, k žádosti o dotaci apod.) kontaktujte ústřední pracoviště Národního památkového ústavu (Národní památkový ústav, ústřední pracoviště, Valdštejnské nám. 162/3, 110 01 Praha 1 - Malá Strana, e-mail: [edice@npu.cz](mailto:edice@npu.cz), případně [up@npu.cz](mailto:up@npu.cz)).

©2010 Národní památkový ústav  
T-MAPY spol. s r.o.

Data map ©2014 GeoBase DE/GRD (82306), Google  
Podmínky použití Nahližet chybu v mapě

# V ústředním seznamu kulturních památek je evidováno 202 záznamů s atributem památka

Nálezeno: 202 památka: "Židovský hřbitov", je chráněno, přírůstky od 03.05.1958 do 23.11.2014		Stránka 1 / 9		1 2 3 4 5 6 7 8 9						
Číslo rejstříku	okres	Okresní úřad	Část obce	čp.	Památka	Ulice/nám./umístění	Č. or.	HZ	F	IdReg
38865 / 1-451	S Praha hl.m.	Praha	Josefov		židovský hřbitov	Praha 1, U starého hřbitova, 17. listopadu		C		150873
50198 / 1-2266	P Praha hl.m.	Praha	Nové Město (Praha 1)		židovský hřbitov bývalý - zv. Židovská zahrada, archeologické stopy	Praha 1, Spálená, Vladislavova, Jungmannova, Lazarská, Purkyňova a Charvátova		C		163265
44489 / 1-1899	S Praha hl.m.	Praha	Smíchov		starý židovský hřbitov	Praha 5, U starého židovského hřbitova		C		156853
41464 / 1-2119	P Praha hl.m.	Praha	Uhřetěves		židovský hřbitov	Vachkova		C		153575
40250 / 1-1330	S Praha hl.m.	Praha	Žižkov (Praha 3)		Nový židovský hřbitov	Praha 3, Izraelská		C		152306
40248 / 1-1329	S Praha hl.m.	Praha	Žižkov (Praha 3)		Starý židovský hřbitov	Praha 3, Fibichova		C		152304
21762 / 2-4228	R Benešov	Benešov	Benešov		nový židovský hřbitov	za děkanským kostelem		C		132674
102788	P Benešov	Benešov	Benešov		starý židovský hřbitov	SZ od Masarykova nám., poblíž ul. Nová Pražská		C		285226475
19920 / 2-117	S Benešov	Měchnov	Měchnov		židovský hřbitov			C		130712
37458 / 2-129	S Benešov	Načeradec	Načeradec		židovský hřbitov			C		149375
13960 / 2-2858	S Benešov	Neustupov	Neustupov		židovský hřbitov	SZ od obce		C		124290
17382 / 2-2859	S Benešov	Neveklov	Neveklov		židovský hřbitov	při silnici na Maršovice		C		128013
29439 / 2-3957	S Benešov	Pravonín	Pravonín		židovský hřbitov	SV od obce		C		140816
40182 / 2-2872	S Benešov	Studený	Studený		židovský hřbitov	JV od obce		C		152236
37716 / 2-2875	S Benešov	Trhový Štěpánov	Trhový Štěpánov		židovský hřbitov	J od obce		C		149644
42261 / 2-3972	S Benešov	Vlašim	Vlašim		židovský hřbitov	SV od města, při cestě na Pavlovice		C		154417
41614 / 2-2880	S Benešov	Vočice	Vočice		židovský hřbitov	na V okraji města		C		153729
22393 / 2-3337	S Beroun	Hostomice	Hostomice		židovský hřbitov	JZ od Hostomic		C		133333
15580 / 2-347	S Beroun	Liteň	Liteň		židovský hřbitov			C		126073



# V centrální části Metainformační systém pro jednotné ukládání dokumentace má NPÚ v popisu dokumentu „židovský hřbitov“ 1746 záznamů

Metainformační systém  
Centrální část

Úvodní stránka Dokument

Parametrické vyhledávání

Celkový počet dokumentů v systému / nalezených: 34991 / 1746

Zobrazit formulář

1 2 3 4 5 6 7 8 9 10

Výsledek vyhledávání

Typ výpisu výsledků seznam, na stránku 10 dokumentů, zobrazených 1 - 10 z 1746 nalezených

Tříděno dle parametru:  
Identifikační fotografie | Jméno souboru | Typ dokumentu | Autor originálu | Datum vzniku | Název lokality

**Popis dokumentu:** Praha 1, Josefov, U Starého hřbitova, Široká, 17. listopadu, Starý židovský hřbitov, jižní ohradní zeď, pohled od J

**Název lokality:** Josefov

**Kat. území:** Josefov **Obec:** Praha **Okres:** Praha **Kraj:** Hlavní město Praha

**Typ dokumentu:** fotografická dokumentace **Jméno souboru:** A0001447.jpg

**Datum vzniku:** 10.04.2012 **Autor originálu:** Ing. arch. Matyáš Kracík

Ke stažení Náhled Detail Přidat jako Online Archivován Propojeno

**Popis dokumentu:** Praha 1, Josefov, U Starého hřbitova, Široká, 17. listopadu, Starý židovský hřbitov, východní ohradní zeď, pohled od Z

**Název lokality:** Josefov

**Kat. území:** Josefov **Obec:** Praha **Okres:** Praha **Kraj:** Hlavní město Praha

**Typ dokumentu:** fotografická dokumentace **Jméno souboru:** A0001448.jpg

**Datum vzniku:** 10.04.2012 **Autor originálu:** Ing. arch. Matyáš Kracík

Ke stažení Náhled Detail Přidat jako Online Archivován Propojeno

**Popis dokumentu:** Praha 1, Josefov, U Starého hřbitova, Široká, 17. listopadu, Starý židovský hřbitov, SV ohradní zeď, pohled od J

**Název lokality:** Josefov

**Kat. území:** Josefov **Obec:** Praha **Okres:** Praha **Kraj:** Hlavní město Praha

**Typ dokumentu:** fotografická dokumentace **Jméno souboru:** A0001449.jpg

**Datum vzniku:** 10.04.2012 **Autor originálu:** Ing. arch. Matyáš Kracík

Upřesnit hledání

**Typ dokumentu**

<input type="checkbox"/>	fotografická dokumentace	1617
<input type="checkbox"/>	publikace, listiny, spis...	75
<input type="checkbox"/>	mapy a plány území	47
<input type="checkbox"/>	plánová dokumentace	7

**Autor originálu**

<input type="checkbox"/>	Vácha Petr, Mgr.	269
<input type="checkbox"/>	Štovičková Alena, Ing.	168
<input type="checkbox"/>	Syrová Zuzana, Ing. arch.	91
<input type="checkbox"/>	Blažková Irena, Ing.	75
<input type="checkbox"/>	Hornola Aleš, Mgr.	75
<input type="checkbox"/>	Všeteřka Václav, PhDr.	69
<input type="checkbox"/>	Koukalová Šárka, Mgr.	69
<input type="checkbox"/>	Dněbáková Lude, Bc.	60
<input type="checkbox"/>	Hermanová Hana Marie, Mg...	43
<input type="checkbox"/>	Štorková Jana, Ing. arch.	42

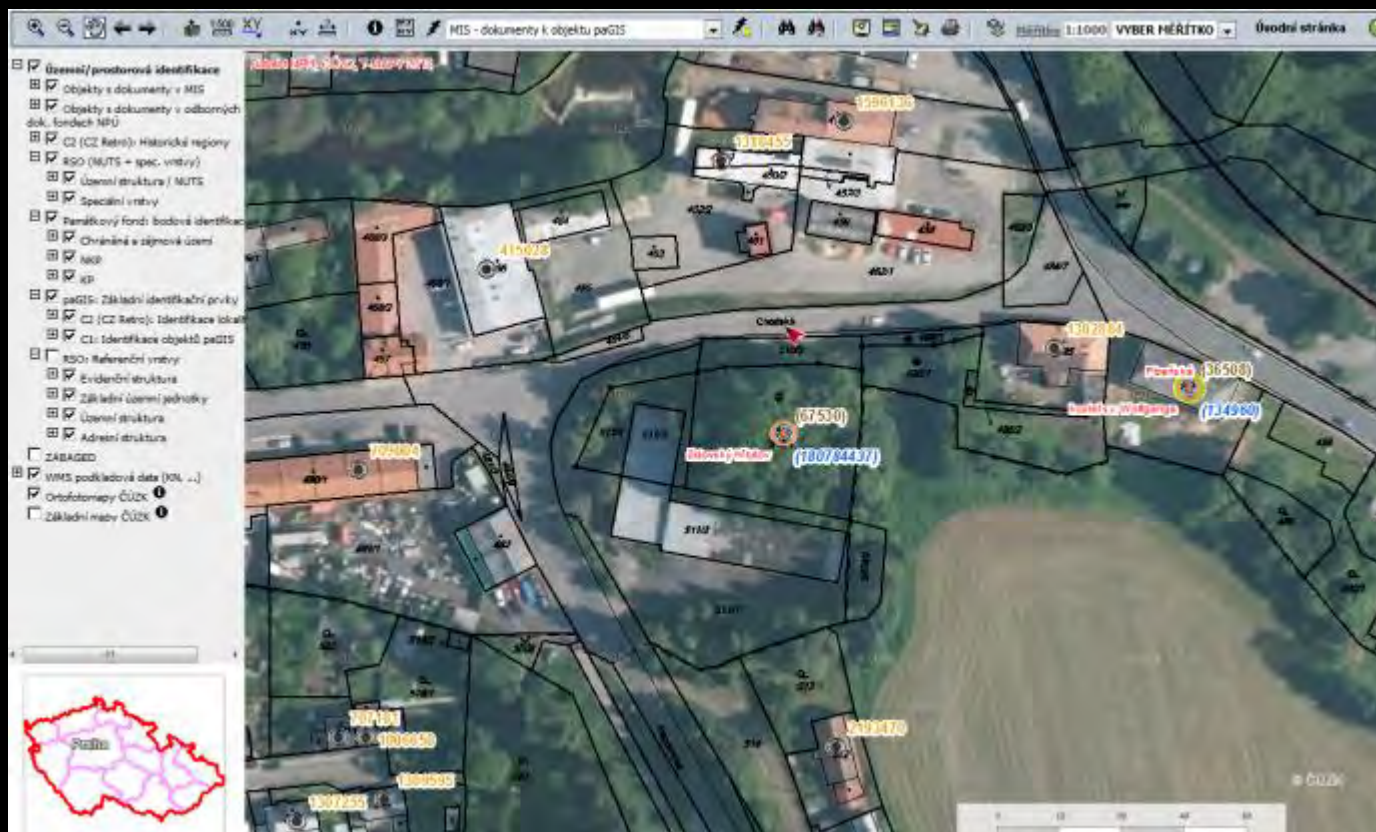
**Rok vzniku dokumentu**

<input type="checkbox"/>	2007	335
<input type="checkbox"/>	2006	214

## STARÝ ŽIDOVSKÝ HŘBITOV V TACHOVĚ

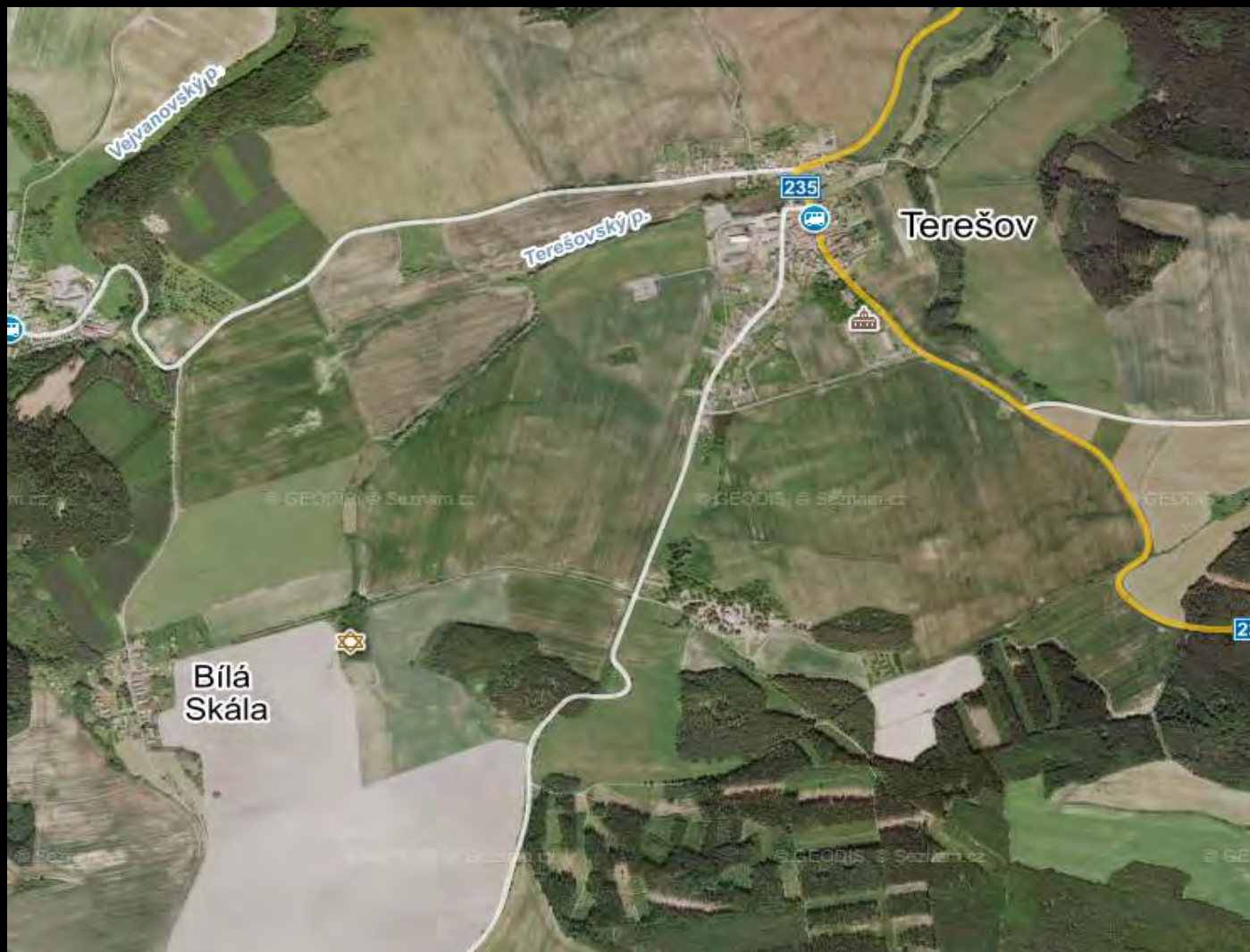
Úředně povolen snad v roce 1615, ale pohřbívalo se zde údajně již dříve, několikrát rozšířen, pohřby do roku 1933. Byly zde velmi cenné náhrobky od 17. století, poutním místem býval hrob „záračného“ rabína Nachuma Sofera (zemřel 1815). Hřbitov těžce devastován nacisty, v letech 1963–1977 zmenšen, zrušena jeho západní část. Část nejceněnějších náhrobků převezena na hřbitov v Mariánských Lázních, plánovaná úplná likvidace hřbitova byla v roce 1990 na poslední chvíli odvolána. Kulturní památka, od roku 2007 probíhá postupná obnova.

Hřbitov vlastní a pečuje o něj  
Federace židovských obcí v ČR





# Obec Terešov, kú. Terešov, okres Rokycany



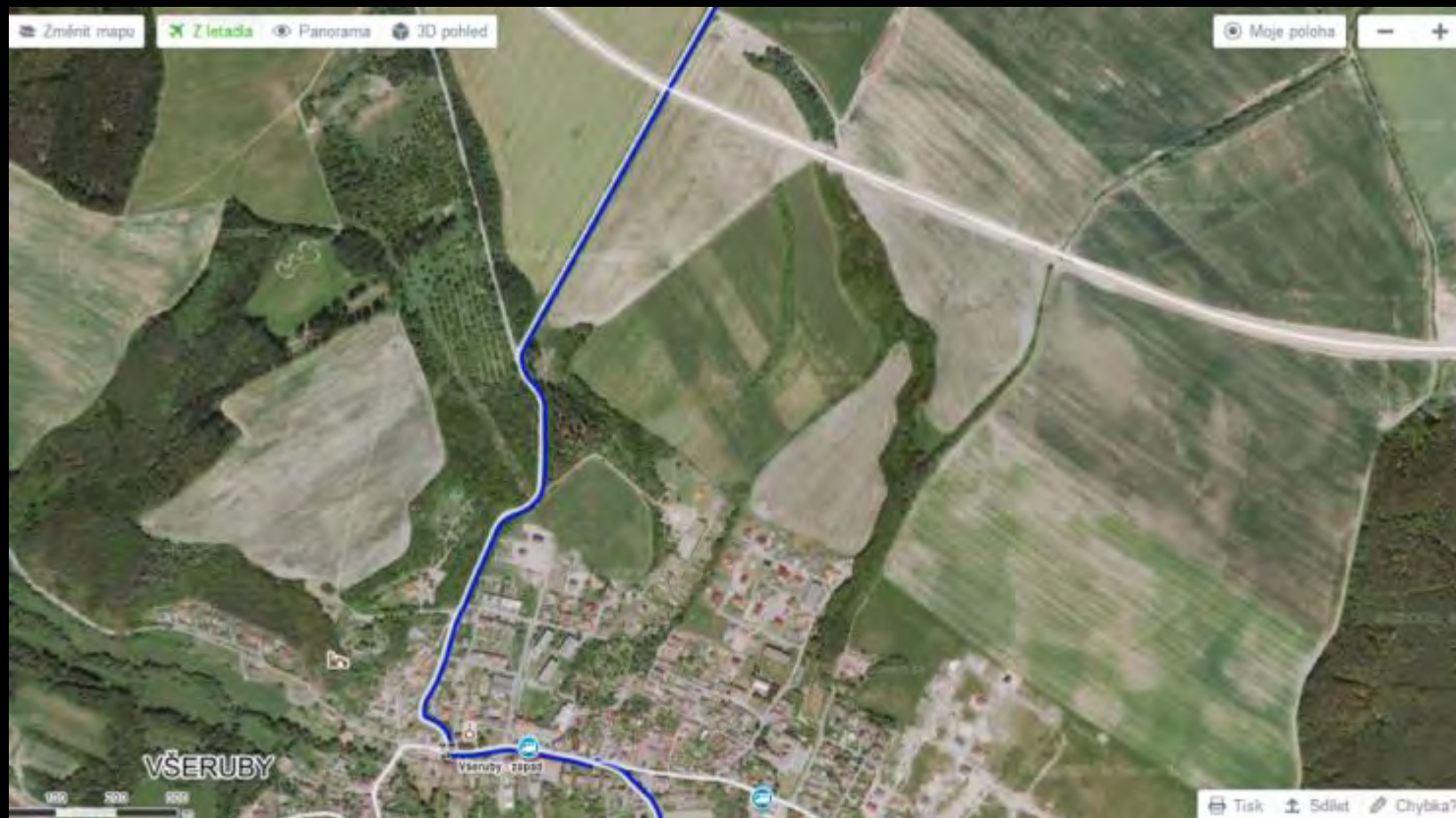
## Obec Terešov, kú. Terešov, okres Rokycany



# Obec Terešov, kú. Terešov, okres Rokycany



# Obec Všeruby, kú. Kunějovice, okres Plzeň-sever

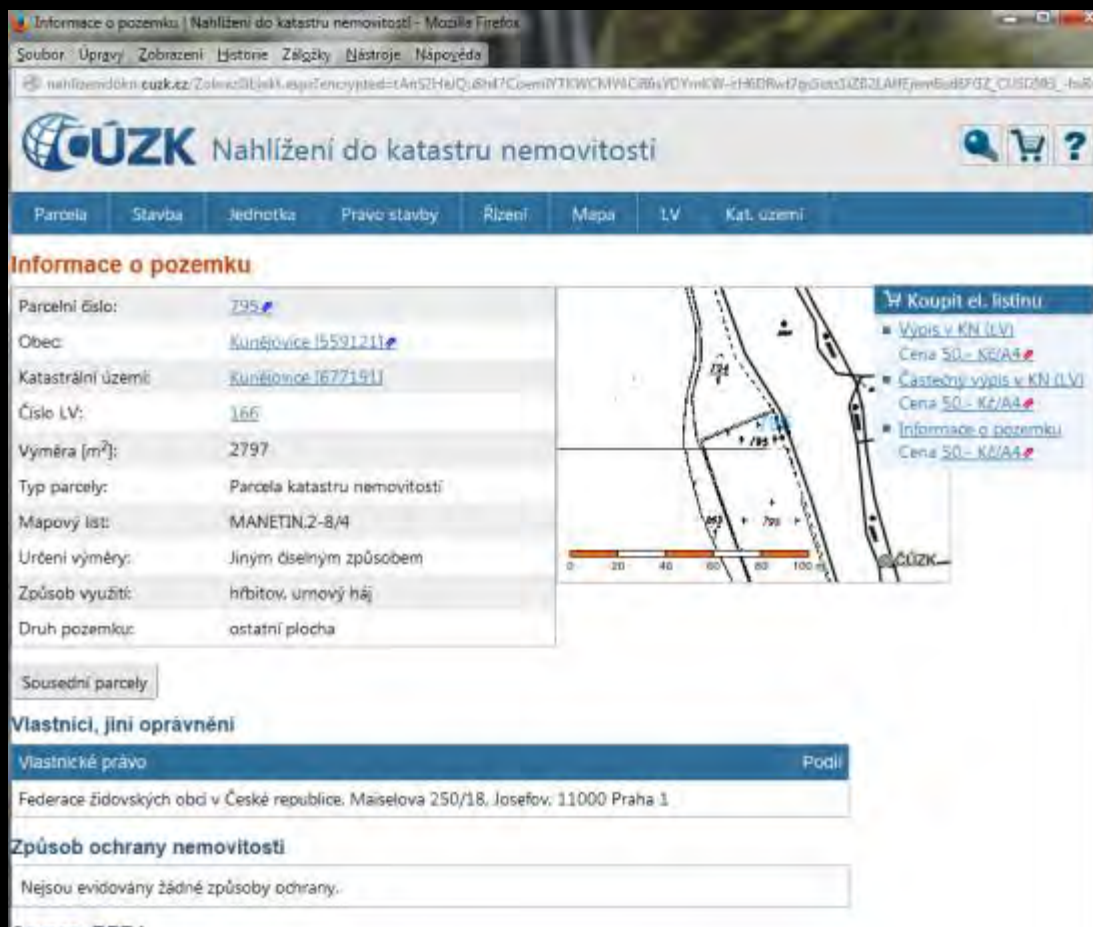




# Obec Všeruby, kú. Kunějovice, okres Plzeň-sever



# Ověření vlastníka parcely pomocí aplikace Nahlížení do KN



The screenshot displays the 'Nahlížení do katastru nemovitosti' (View of the Real Estate Cadastre) application. The interface includes a navigation menu with options like 'Parcela', 'Stavba', 'Jednotka', 'Právo stavby', 'Řízení', 'Mapa', 'LV', and 'Kat. území'. The main content area is divided into two sections: 'Informace o pozemku' (Parcel Information) and 'Vlastníci, jiní oprávnění' (Owners, other rights).

**Informace o pozemku**

Parcelní číslo:	795
Obec:	Kuněbovice [5591211]
Katastrální území:	Kuněbovice [677191]
Číslo LV:	166
Výměra (m <sup>2</sup> ):	2797
Typ parcely:	Parcela katastru nemovitosti
Mapový list:	MANETIN.2-8/4
Určení výměry:	Jiným dělným způsobem
Způsob využití:	hřbitov, urnový háj
Druh pozemku:	ostatní plocha

**Vlastníci, jiní oprávnění**

Vlastnické právo	Podíl
Federace židovských obcí v České republice, Maiselova 250/18, Josefov, 11000 Praha 1	

**Způsob ochrany nemovitosti**

Nejsou evidovány žádné způsoby ochrany.

The right side of the interface features a map of the parcel, a scale bar (0-100m), and a menu for 'Koupit el. listinu' (Buy electronic document) with options for 'Výpis v KN (LV)' (Price: 50,- Kč/AA) and 'Částečný výpis v KN (LV)' (Price: 50,- Kč/AA). There is also a link for 'Informace o pozemku' (Price: 50,- Kč/AA).

# Obec Všeruby, kú. Kunějovice, okres Plzeň-sever



# Obec Všeruby, kú. Kunějovice, okres Plzeň-sever



# Obec Bezručice, kú Řeřín, okres Tachov



# Obec Bezručice, kú Řešín, okres Tachov



# Obec Bezručice, kú Řešín, okres Tachov



# obec Oráčov, kú. Oráčov, okres Rakovník



NÁRODNÍ  
PAMÁTKOVÝ  
ÚSTAV





# obec Oráčov, kú. Oráčov, okres Rakovník



obec Oráčov, kú. Oráčov, okres Rakovník



obec Oráčov, kú. Oráčov, okres Rakovník




obec Oráčov, kú. Oráčov, okres Rakovník



# obec Kolečovice, část obce Zderaz, kú. Zderaz u Kolečovic, okres Rakovník

**Detail dokumentu** Tisk Zavřít

Náhled:



Stav dokumentu:	platný		
Originál dokumentu:	digitální		
Typ/druh dokumentu:	Typ dokumentu:	fotografická dokumentace	
	Barevnost dokumentu:	barevný	
	Záběr:	exteriér - celek	
Jméno souboru:	G0000269.jpg	Formát souboru:	image/jpeg
Původní jméno souboru:	DSCN2727.JPG	Velikost dokumentu (v bytech):	2397533 B
		Rozměry obrazového dokumentu:	2592 x 1944 pixelů
Autor záznamu:	Ing. arch. Jiří Mrázek	Datum vložení:	28.11.2007 18:45
		Název pracoviště:	generální ředitelství
Popis dokumentu:	Zderaz RA, synagoga		
Název dokumentu:			
Klíčová slova:	Kulturní památka nemovitá		
Uživ. klíčová slova:			
Události:			
Autor digit. dok.:			

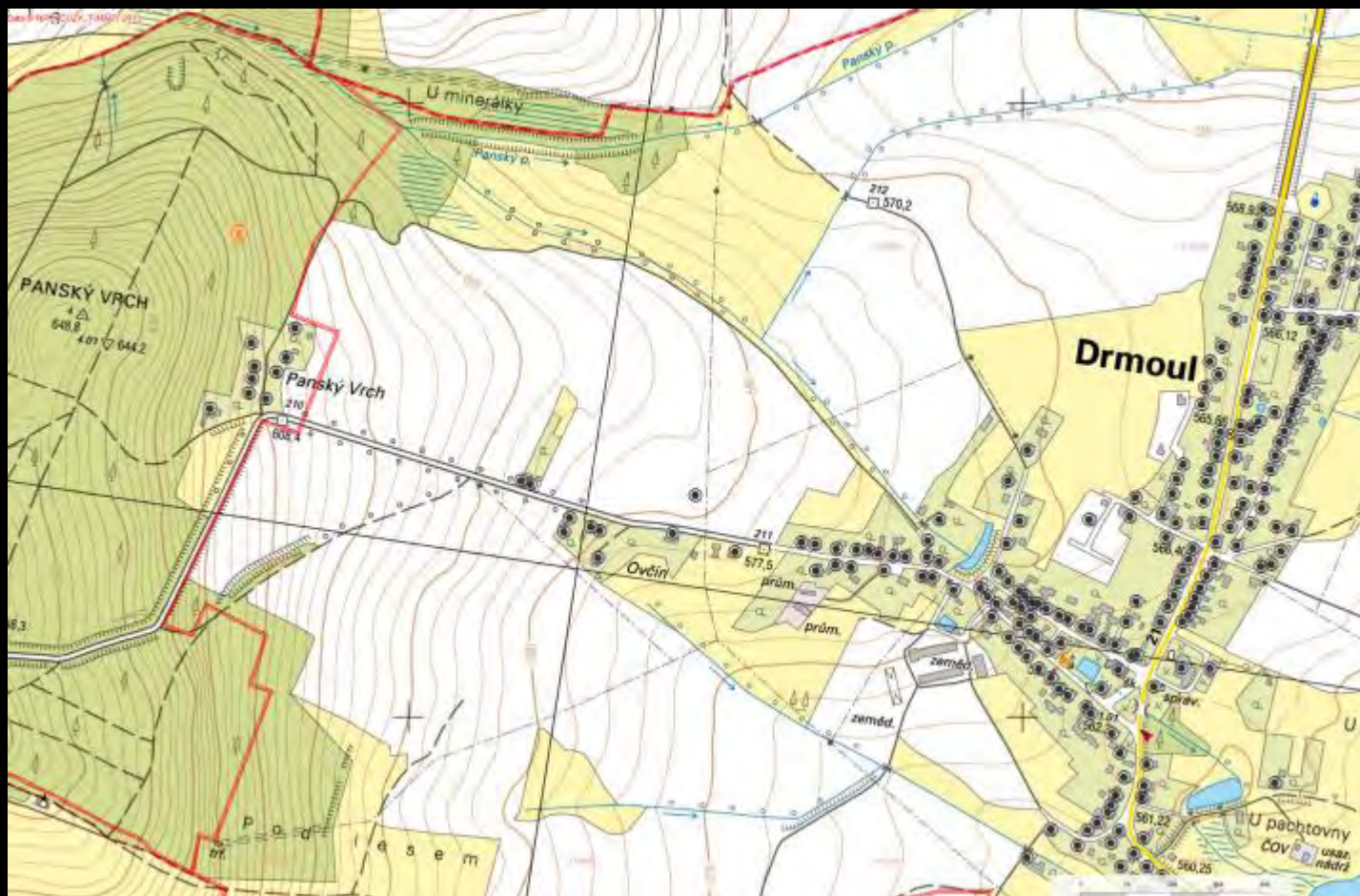
obec Kolečovice, část obce Zderaz, kú. Zderaz u Kolečovic, okres Rakovník



# Obec Křinec, kú. Křinec, okres Nymburk



# obec Drmoul, kú Drmoul, okres Cheb







## Židovský hřbitov v Drmoulu

První zprávy o židovské komunitě v Drmoulu pocházejí z 16. století. Ta byla poslána po roce 1686, kdy došlo k vyhnání židů z Prahy a zrušení z nich založených synagóg v Drmoulu. V roce 1899 zde žilo okolo 100 Židů. Část slavnosti přišel v Drmoulu slavný rabín Isaac Mayer Weiz-Waiz (1842 – 1903), zakladatel amsteckého reformního judaismu.

Všichni židovské domy byla soustředěna ve střední rovině nivy, mezi nimi stála synagoga a židovské občanské dům. Synagoga stála nad rybníčkem na nivě v současně většině židovských domů. Modlitebna existovala až v roce 1724. V letech 1800 – 1861 byla postavena synagoga v jasně klasicistním slohu a stala se dominantní stavbou, v roce 1903 byla židovská obec přeměněna křesťanskou. Po více byla synagoga židovské přestavěna a je užívána k bydlení.

### Drmoulské náhrobky vyprávějí

*První židovské náhrobky v Drmoulu pocházejí z 16. století. Jsou to nejstarší památky židovské komunity v Drmoulu. V době vyhnání židů z Prahy a zrušení z nich založených synagóg v Drmoulu. V roce 1899 zde žilo okolo 100 Židů. Část slavnosti přišel v Drmoulu slavný rabín Isaac Mayer Weiz-Waiz (1842 – 1903), zakladatel amsteckého reformního judaismu.*

*První židovské náhrobky v Drmoulu pocházejí z 16. století. Jsou to nejstarší památky židovské komunity v Drmoulu. V době vyhnání židů z Prahy a zrušení z nich založených synagóg v Drmoulu. V roce 1899 zde žilo okolo 100 Židů. Část slavnosti přišel v Drmoulu slavný rabín Isaac Mayer Weiz-Waiz (1842 – 1903), zakladatel amsteckého reformního judaismu.*

Stavěný na místě postavení Norbert bránu (1911 – 1976), který na adejch provedl výpomoc v rozmezí „Vostok přezítí“ a „Dvo biskup“, a které bylo v obci na účasti židovské společnosti (3. 4. 2003) sdružená pamětní deska. S obnovením židovské obce bylo v roce 1938 provedeno židovské náhrobky v Drmoulu. V roce 1938 židovská obec zcela zanikla.

Největší část stěh židovského židovského (převážně pocházejí z konce 17. století a začali se vlivem barokní nebo klasicistní, židovské klanění a klasicistní náhrobky se vytvořily v klasicistním slohu se židovským uměním. Pohřbení uzavřeno, cherra křížka poslána v Drmoulu od roku 1863 a existovala až do druhé poloviny 1938. Původní hřbitovní náhrobky je postavení židovské a vztahují se ke 20. století, až před přeměnou byla zrušena. V letech 2000 – 2002 byl hřbitov díky iniciativě německého spolku Aktion Sühnezeichen Friedensdienste z Berlína vrácen, odpolední stěh tvořit postavení, upravené a dokončené byly opány a přeloženy teprve na náhrobky. To k tomu času přeměňování a behatem duchovním životem židovské obce.




obec Drmoul, kú Drmoul, okres Cheb



obec Třebívlice, kú. Třebívlice, okres Litoměřice



# obec Třebívlice, kú. Třebívlice, okres Litoměřice



obec Třebívlice, kú. Třebívlice, okres Litoměřice



# Zaniklé obce a objekty po roce nach Jahre 1945 Verschwundene Orte und Objekte

[Úvod](#) | [Obrázky](#) | [Články](#) | [Databáze](#) | [Přispěvatelé](#) | [Odkazy](#) | [Literatura](#) | [Fórum](#) | [Kontakt](#)



Vyhledat

## NOVINKY:

### Nová místa:

- [Bukeryše](#) [22.11.2014]
- [Poruba](#) [21.11.2014]
- [Sak](#) [21.11.2014]
- [Rákošnica](#) [20.11.2014]
- [Hájovna Oupor](#) [19.11.2014]
- [Úpor](#) [19.11.2014]
- [Frymburk - Prolův mlýn a pila](#) [18.11.2014]
- [Seninský mlýn](#) [18.11.2014]
- [Vlkovská myslivna](#) [17.11.2014]
- [Stěpánov](#) [10.11.2014]

### Nové články:

- [Jeřichovice - statek: Rodinné tram...](#) [20.11.2014]
- [Skalní cesty: Truskavenský důl](#) [19.11.2014]
- [Frymburk - Prolův mlýn a pila: Fry...](#) [18.11.2014]
- [Běhdlová: Josef Rolz](#) [13.11.2014]
- [Kajetánovice: Lanovka Černý důl - K...](#) [2.11.2014]
- [Geierův mlýn: Geierův mlýn](#) [27.10.2014]
- [Hausveitl: Hausveitl](#) [25.10.2014]
- [Jedovina: Historie](#) [9.10.2014]
- [Cechové domky: O místě](#) [4.10.2014]
- [Děčín-Podmokly Řetězový most: Řetěz...](#) [3.10.2014]

### Nové komentáře:

- [Jednoty](#) [Robert Vra 22.11.2014]
- [Josefová](#) [Pavel Mare 21.11.2014]
- [Ervénice](#) [Blecha 21.11.2014]
- [Pozdřez](#) [Ing. Václav 21.11.2014]
- [Jitrovník - Voj...](#) [petr 20.11.2014]
- [Tureč](#) [Janon rač 19.11.2014]
- [Radovesice](#) [Jiří Janda 19.11.2014]
- [Radovesice](#) [Jiří Janda 19.11.2014]
- [Pasečná](#) [Daniel Seb 19.11.2014]
- [Tureč](#) [mire 19.11.2014]

## Nové obrázky:



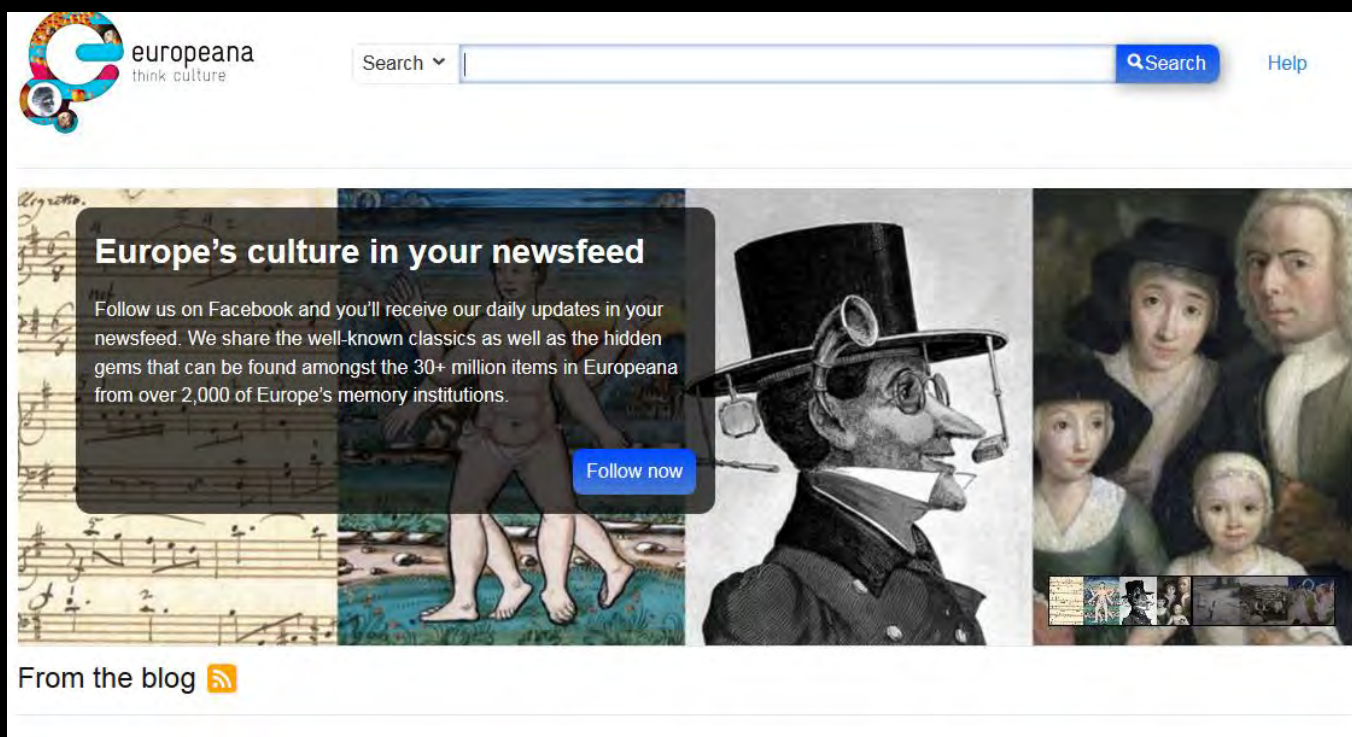
## Vybrané informace z evidence NPÚ na Evropském portálu Europeana

Pod názvem CARARE (Connecting Archeology and ARchitecture in Europeana) je vytvářeno technické řešení publikace vybraných informací z evidence Národního památkového ústavu.

Toto řešení umožňuje poskytování dat z jednotlivých částí IISPP (MIS, GIS) a z evidence MonumIS, prostřednictvím standardního protokolu OAI-PMH (The Open Archives Initiative Protocol for Metadata Harvesting) v požadovaném formátu XML.

# Co je Europeana ?

Europeana je Evropská digitální knihovna. Principem Europeany je shromažďování metadat od jednotlivých kulturních institucí – knihoven, archívů, muzeí, vědeckých ústavů.



The screenshot shows the Europeana website interface. At the top left is the Europeana logo with the tagline 'think culture'. To the right is a search bar with a 'Search' button and a 'Help' link. Below the search bar is a promotional banner titled 'Europe's culture in your newsfeed'. The banner contains the text: 'Follow us on Facebook and you'll receive our daily updates in your newsfeed. We share the well-known classics as well as the hidden gems that can be found amongst the 30+ million items in Europeana from over 2,000 of Europe's memory institutions.' Below this text is a blue 'Follow now' button. The banner also features several images: a musical score, a classical painting of a woman, a caricature of a man in a top hat, and a portrait of a family. At the bottom of the banner, it says 'From the blog' with a small RSS icon.



# Co je Europeana ?

Uživatel získá informace napříč jednotlivými oblastmi kultury, jednotlivými institucemi a národními státy v rámci Evropy stručnou informaci o dokumentech, náhledovou fotografii a zároveň odkaz na zdroj s plnohodnotnými daty.

[www.europeana.eu](http://www.europeana.eu)



Opera

Kontakty DATA\_PROVIDER: "Nár... Rychlý přístup

Web www.europeana.eu/portal/qaasdu.html Hledat pomocí Google

Domů Moje Europeana Zvol jazyk

europeana  
make. culture

Hledat DATA\_PROVIDER="Národní památkový ústav / National Heritage Institute" Hledat Help

tento formulář:  
By data provider: "Národní památkový ústav / National Heritage Institute"  
By provider: "CARARE"

Refine your results:  
Add more keywords + Add

By media type  
 IMAGE (4984)  
 TEXT (1822)

By language of description

























By providing country

By copyright

By provider  
 CARARE (6806)  
 Include content contributed by users

Sdílet:  
Sdílet

Results per page: 12 Results: 1 - 12 of 6 806 1 of 568 > >>

			
Uherské Hradiště, ochranné pásm... 	Český Šternberk - budova hospod... 	Uherský Ostroh, ochranné pásm... 	Bludov, socha sv. Jana Nepomuckého, ... 
			
Nové Hradky 	CHOTINĚVES, mapa vesnické památ... 	Dřevohostice, Socha sv. Rozálie... 	Kadaň, asanační plán historického jád... 
			
Bludov, socha sv. Jana Nepomuckého ... 	KAMENICKÁ STRAŇ, mapa vesnické ... 	Český Brod, roh ulice Josefa Miškovs... 	Český Brod, ulice Žitomiřská Pod... 

Results per page: 12 Results: 1 - 12 of 6 806 1 of 568 > >>

whatjewish cemetery - Eur... +

← → europeana.eu/portal/search.html?query=what%3A%20jewish+cemetery&size=24

Nejnavštěvovanější Jak začít https://accounts-goog...

Matches for:  
 what: jewish cemetery ✕

Translate search terms  
[Setup translation](#)

Refine your results:

▾ Add more keywords  
 [+ Add](#)

















▾ By media type  
 IMAGE (130)  
 VIDEO (2)  
 TEXT (1)

▾ By language of description

▾ By year

▾ By providing country

Results per page: 24 ▾ Results 1 - 24 of 133 1 of 6 > >>

			
Prague – the Old Jewish... 	Prague – the Old Jewish... 	Prague – the Old Jewish... 	Prague – the Old Jewish... 
			
Prague – the Old Jewish... 	Prague – the Old Jewish... 	Prague – the Old Jewish... 	Prague – the Old Jewish... 

## Úvod

Licence Creative Commons jsou soubor veřejných licencí, které přinášejí nové možnosti v oblasti publikování autorských děl: posilují pozici autora při rozhodování za jakých podmínek bude dílo veřejně zpřístupněno. Licence Creative Commons fungují na jednoduchém principu: autor jejich prostřednictvím nabízí neurčitému počtu potenciálních uživatelů licenční smlouvu, na základě které jim poskytuje některá svá práva k dílu a jiná si vyhrazuje. Creative Commons nejsou popřením klasického pojetí autorského práva, jsou jeho nadstavbou a jako takové vycházejí z občanského zákoníku (§ 2358 – 2389 Zákona č. 89/2012 Sb., občanský zákoník).

Obliba licencí Creative Commons vychází především z jejich mezinárodní srozumitelnosti, která se nyní ještě zvyšuje s příchodem nové verze 4.0. Licenční podmínky, neboli práva a povinnosti uživatele k dílu, jsou graficky vyjádřeny pomocí jednoduchých piktogramů.

## Jak lze Creative Commons využít?

Pokud vytváříte nějaká autorská díla (grafiku, fotografii, hudbu, prezentaci, video...) a chcete, aby ostatní mohli vaši práci dále (v mezích Vámi poskytnuté licence) volně a bezplatně použít –

Děkuji za pozornost

[stovickova.alena@npu.cz](mailto:stovickova.alena@npu.cz)

Národní památkový ústav, generální ředitelství  
odbor informatiky

Odd. památkové informatiky a odborných informačních systémů

