



ArcGIS Open Data

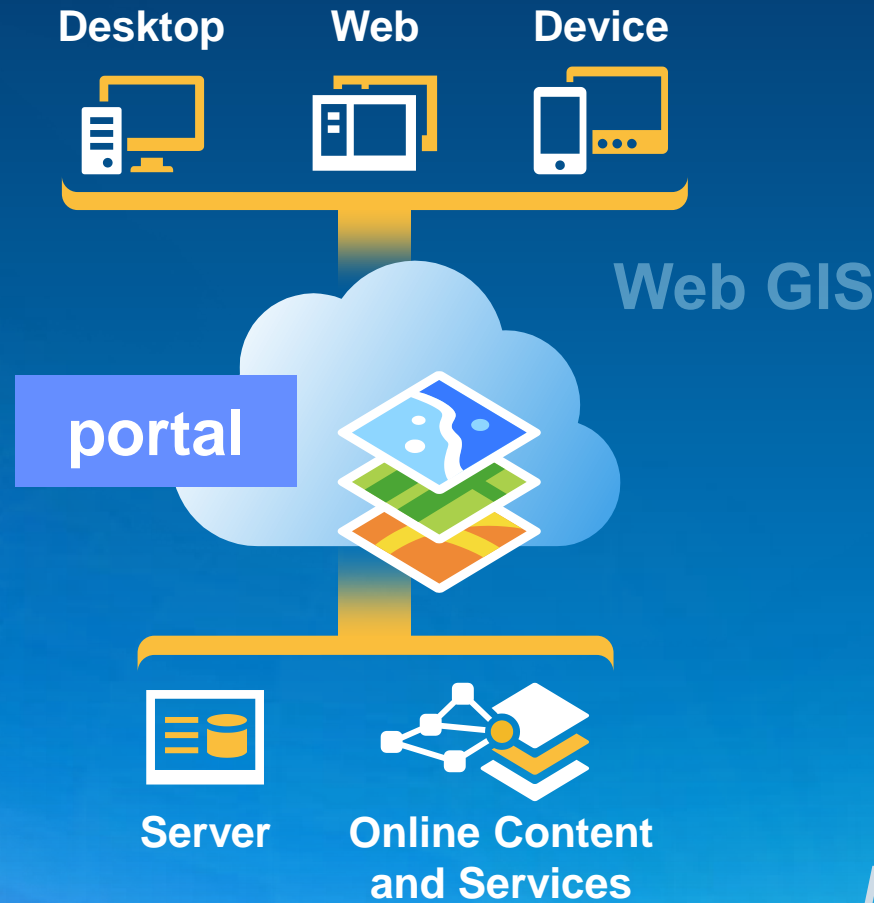
Radek Kuttelwascher



ArcGIS je platforma

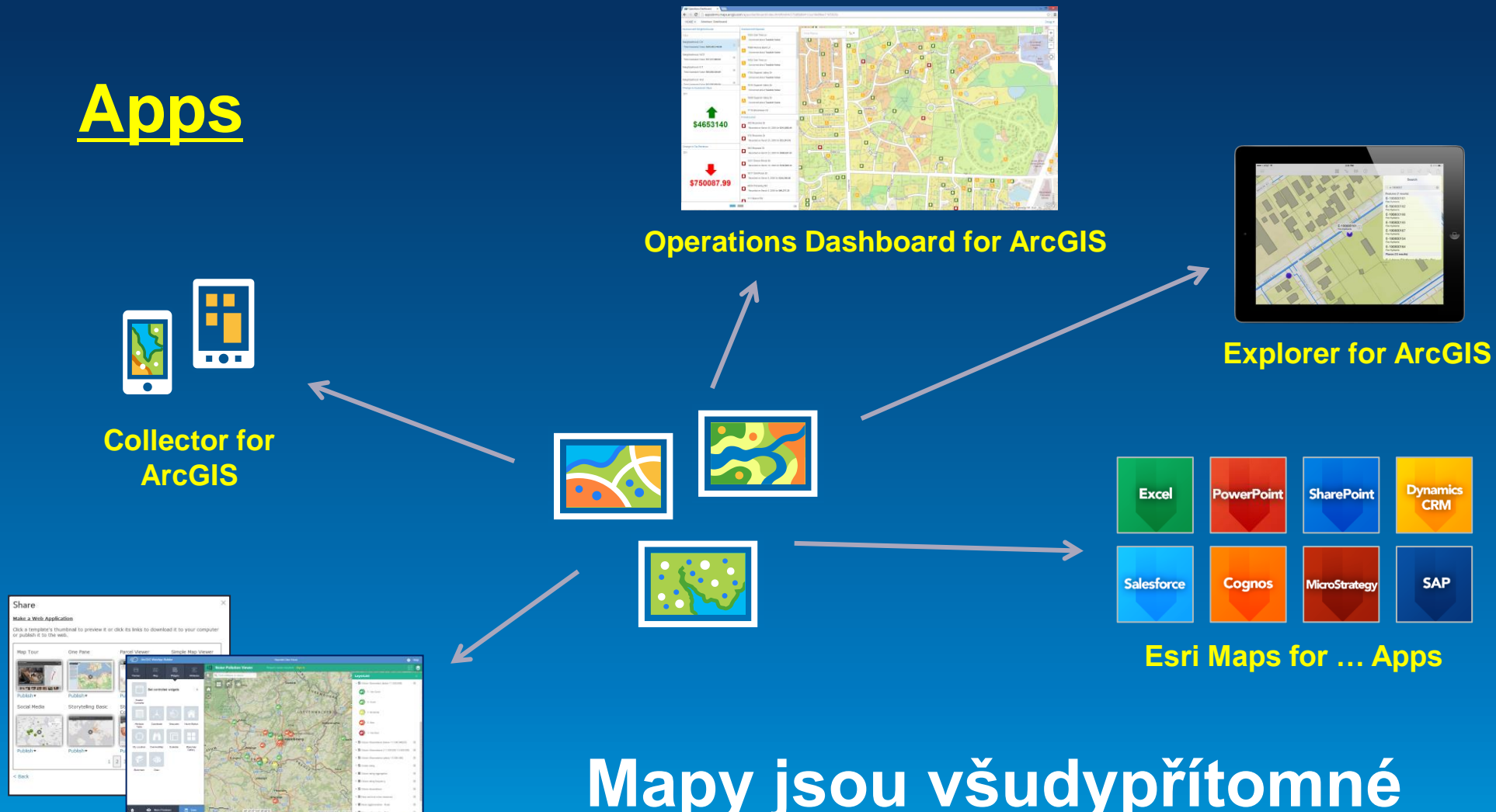
Provozujte GIS kdekoliv

Jednoduchá
Integrovaná
Otevřená



*Provozujte v cloudu . . .
. . . ale i On-Premises*

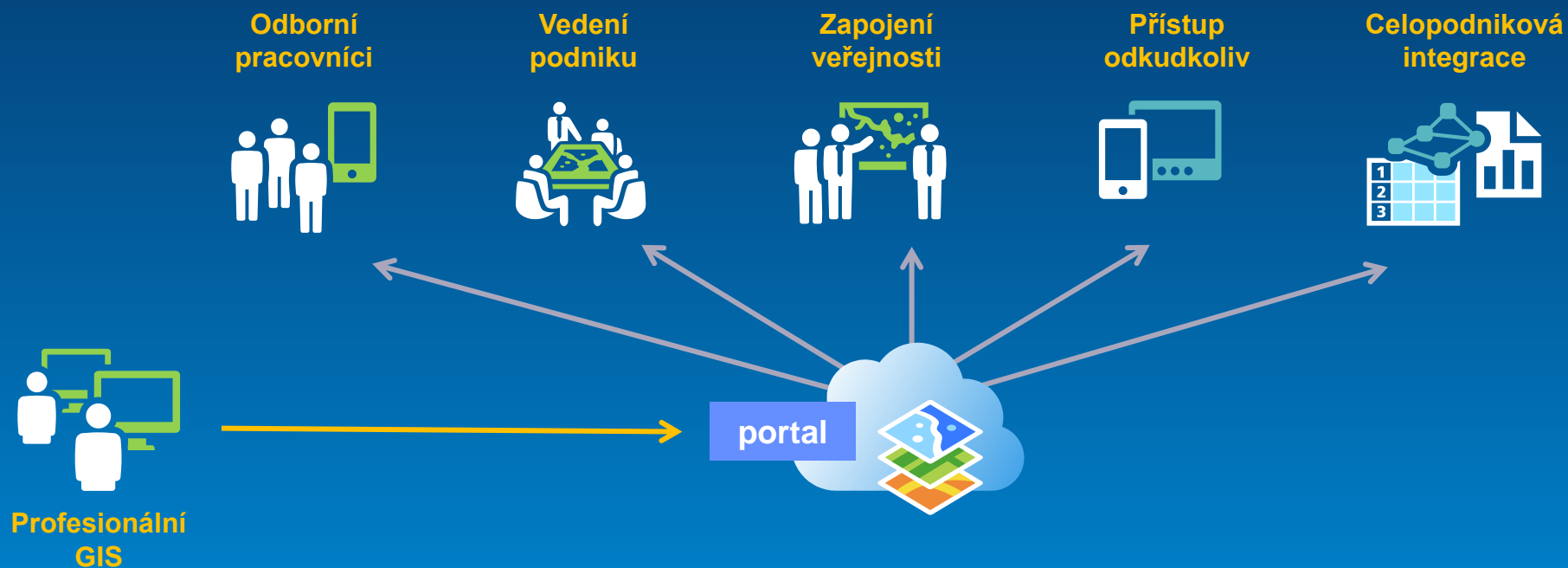
Apps



Mapy jsou všudypřítomné

**Web Application Templates
10.3: Web AppBuilder for ArcGIS**

Usnadňuje lidem



používat a vytvářet mapy

Poskytovatelé dat

- Publikace otevřených dat organizace
- Skupiny pro logické uspořádání dat
- Umožňuje data popisovat
- Typy dat (prostorová & neprostorová)
- Využití uživatelských rolí pro publikaci dat jednotlivými správci
- Obsahuje webovou aplikaci pro otevřená data



Zákazník (uživatel)

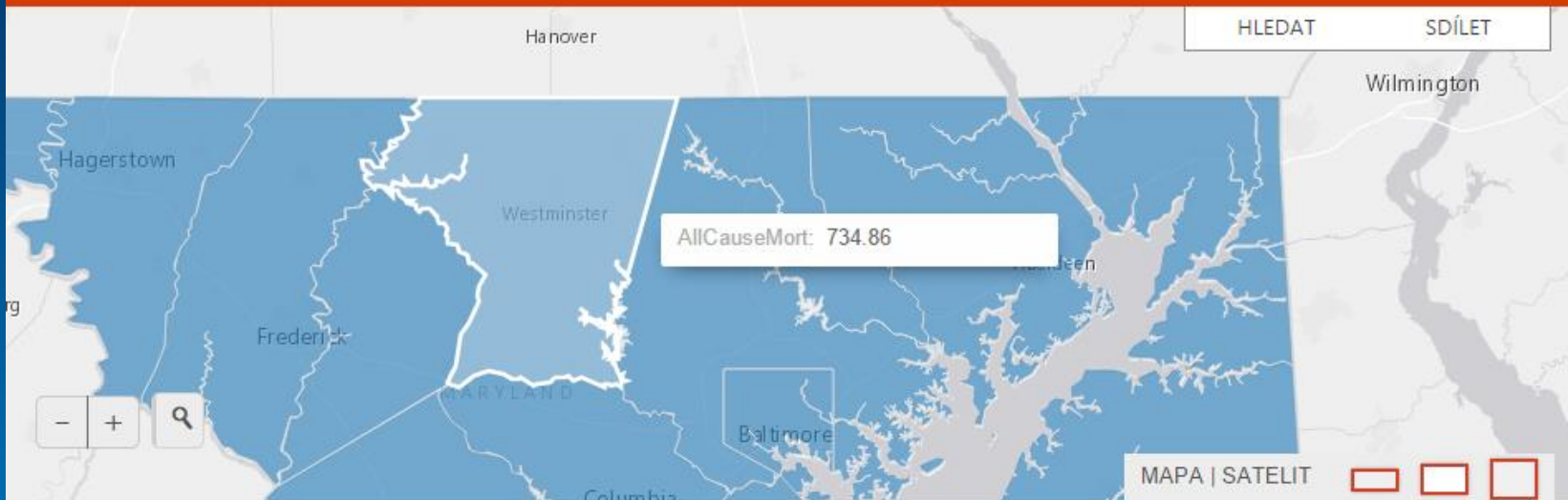
- **Návštěvník Open Data site**
- **Hledání dat, která jsou k dispozici**
- **Nastavování filtrů**
- **Stahování dat**
 - **Známé formáty a API**
- **Sdílení výsledků hledání**
- **Začlenění výsledků hledání do vlastních stránek**



ArcGIS Open Data - produkt

- První verze – červenec 2014
- Lokalizováno do 24 jazyků včetně češtiny

- Co nás čeká
 - Grafy
 - Jednoduché symbolika
 - Telemetrie
 - Vylepšený „návrhář“ stránky
 - a další ...



All Cause Mortality Rate

PŘEDPLATIT

STÁHNOUT DATOVOU SADU

Podrobnosti

Tabulka

Grafy

POPIS

Maryland Age-Adjusted* All-Cause Mortality Rate, 2010-2012.
 *Age-adjusted to the 2000 U.S. standard population. Rate per 100,000. This is a MD iMap hosted service. Find more information at <http://imap.maryland.gov>.

více ▾

O APLIKACI



Maryland GIS Data Catalog Health

Od [mdimapdatacatalog](#)
 July 09, 2014
 Aktualizováno: Před 4 měsíci

Zdroj <https://geodata.md.gov/imap/rest/se...>
 Metadata Maryland Vital Statistics

Tabulka

KML

Shapefile

API

GeoJSON

<http://data.imap.mar...>

KOPÍROVAT

Geoslužba

<https://geodata.md.g...>

KOPÍROVAT

OGC WMS

<https://geodata.md.g...>

KOPÍROVAT

OGC WFS

<https://geodata.md.g...>

KOPÍROVAT

ATRIBUTY DATOVÉ SADY

All Cause Mortality Rate
 Číslo

min: 514,65 max: 984,44 průměr: 747
 počet: 24

Další informace

- <http://opendata.arcgis.com>
- <http://data.imap.maryland.gov>

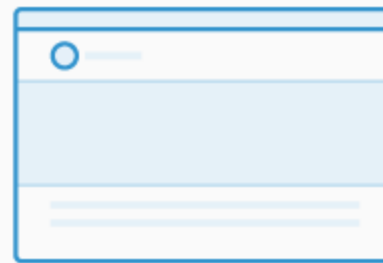
Aktivujte Open Data



1. Aktivujte funkcionalitu Open Data



2. Určete skupiny, které budou moci používat
Open Data



3. Nakonfigurujte stránky Open Data



4. Zveřejněte stránky



Understanding our world.