

MINISTERSTVO VNITRA
ČESKÉ REPUBLIKY



EVROPSKÁ UNIE
Evropský fond pro regionální rozvoj
Integrovaný regionální operační program



MINISTERSTVO
PRO MÍSTNÍ
ROZVOJ ČR




INSPIRUJME SE

Praha, CAMP
5.–6. 10. 2021

Projekt Vybudování Informačního systému pro veřejné služby a služby veřejné správy INSPIRE


ISS 

Ing. Jana Kučerová
odbor eGovernmentu
oddělení geoinformatiky



Obsah prezentace

- Role MV v rámci implementace INSPIRE
- Vazba projektu na národní strategie
- Základní informace o projektu ISSI
- Hlavní cíl projektu
- Výsledky projektu
- Očekávané přínosy
- Financování projektu
- Rizika projektu
- Harmonogram projektu
- Řešitelé projektu
- Aktuální stav projektu




Koordinační role MV v rámci implementace INSPIRE

- spolugesce MV za transpozici směrnice INSPIRE (2007-2009)
- v rámci **KOVIN** (Koordinační výbor pro INSPIRE)
 - 1. místopředsedou je náměstek ministra vnitra pro zajištění vazeb na e-Government

Strategie implementace INSPIRE


- MV (odbor eGovernmentu, oddělení geoinformatiky) je koordinátorem za Národní datovou sadu INSPIRE (NDSI) **přílohy III tématu 6** směrnice INSPIRE **Veřejné služby a služby veřejné správy**:
 - ❖ zařízení pro provoz kanalizace, nakládání s odpady, zásobování energií, zásobování vodou; správní a sociální státní služby, jako například veřejná správa, zařízení civilní ochrany, školy a nemocnice
 - ❖ ve spolupráci s Ministerstvem zdravotnictví, Ministerstvem práce a sociálních věcí, Ministerstvem školství, mládeže a tělovýchovy, Ministerstvem obrany, Ministerstvem životního prostředí, Ministerstvem pro místní rozvoj, krajskými úřady
 - ❖ meziresortní pracovní skupina MV (GŘ HZS, PP ČR), MO, MPSV, MŠMT, MZ, MMR a kraje vedená MV (oddělení geoinformatiky) s odbornou podporou MŽP (CENIA)





Vazba projektu na národní strategie


- **Strategický rámec rozvoje veřejné správy České republiky pro období 2014-2020**
 - projektový okruh 5.2 – Prostorová data a služby, implementační plán číslo 3
 - zároveň spadá do těchto hlavních podporovaných aktivit:
 - ❖ vybudování národní infrastruktury pro prostorové informace v ČR
 - ❖ zkvalitňování, harmonizace a další rozvoj datového fondu prostorových dat ČR
 - ❖ zajištění garantovaných informačních systémů veřejné správy a integrovaného záchranného systému ČR
- **„Strategie rozvoje infrastruktury pro prostorové informace v České republice do roku 2020“ (GeoInfoStrategie)**
- **Strategie implementace INSPIRE**
- **Informační koncepce České republiky**



Základní informace o projektu

„Vybudování Informačního systému pro veřejné služby a služby veřejné správy INSPIRE“ (ISSI)


- hlavní cíl projektu: vybudování centrálního informačního systému veřejné správy pro naplnění povinností ČR v oblasti dat tématu 6. Veřejné služby a služby veřejné správy přílohy III směrnice INSPIRE
- koordinátor: Ministerstvo vnitra
- spolupracující subjekty: MO, MŠMT, MPSV, MV (GŘ HZS, PP ČR), MZ, MŽP, MMR, kraje
- zdroje primárních (neharmonizovaných) dat III/6 pro ISSI:
 - DTM krajů pro data o sítích technické infrastruktury
 - tematické resortní datové zdroje, případně resortní informační systémy veřejné správy (MV, MZ, MPSV, MŠMT, MO, MŽP, MMR)



Hlavní cíl projektu


Vybudovat centrální informační systém, který bude:

- **obsahovat data a metadata** v rozsahu odpovídajícím požadavkům III/6 v požadované přesnosti a kvalitě
- **zajišťovat harmonizaci dat** v rozsahu III/6 v souladu s národní legislativou a nařízenímí Evropské komise, kterými se provádí směrnice INSPIRE, a vytvoření národní datové sady INSPIRE III/6 tak, aby byla zajištěna přeshraniční a mezioborová interoperabilita
- **disponovat službami nad prostorovými daty** v rozsahu III/6 zajišťujícími plnění povinností stanovených směrnicí INSPIRE (vyhledávací, prohlížečí, stahovací služby)




Výsledky projektu

- **funkční informační systém veřejné správy** obsahující harmonizovaná data v rozsahu III/6 ve stanovené struktuře a kvalitě a k nim metadata ve stanovené struktuře a kvalitě
 - detailní stanovení obsahu ISSI
 - technická specifikace jednotlivých prvků obsahu ISSI
 - existence nástrojů a služeb (základní služby ISSI)
 - požadovaných směrnicí INSPIRE
 - umožňujících správu dat v rozsahu III/6
 - existence služeb umožňujících využívání dat v rozsahu III/6 (rozšířené služby ISSI)




Očekávané přínosy ISSI

- **úspora finančních nákladů a času** při zajišťování povinností státu stanovených evropskou a národní legislativou
- **vyšší a kvalitnější nabídka** flexibilních katalogových služeb nad garantovanými prostorovými daty
- **zvýšení transparentnosti** výkonu veřejné správy vůči veřejnosti
- **zlepšení vnímání** veřejné správy
- **podpora eGovernmentu**




Financování projektu

- Evropské strukturální a investiční fondy (ESIF)
 - Integrovaný regionální operační program (IROP), výzva č. 26
 - Specifický cíl 3. 2. , který je definován jako **„Zvyšování efektivity a transparentnosti veřejné správy prostřednictvím rozvoje využití a kvality systémů IKT“**



Rizika projektu

- **legislativní**
 - nedostatečná legislativa, kdy ISSI nelze vytvořit bez zákonného podkladu, který zakotví obsah a rozsah systému, určí správce informačního systému, a to včetně způsobu pořizování a zpřístupnění dat
- **časová**
 - nedodržení stanoveného termínu realizace projektu nebo jeho jednotlivých částí
- **personální / organizační**
 - chybějící odborné personální zabezpečení projektu
 - vysoké vytížení personálních kapacit na straně zadavatele po přechodu do ostrého provozu
- **projektová**
 - realizace nebude řízena v souladu s principy projektového řízení
 - dodatečné změny požadavků investora
- **technická rizika**
 - infrastruktura ve veřejných soutěžích nebude mít podporu po celé pětileté období



Harmonogram projektu

Etapa přípravy, realizace a implementace

10/2019 – 12/2022

- zahájení projektu
- akceptace Příprava provozní dokumentace
- ***ukončení přípravných prací***
- dodání HW pro ISSI
- ukončení implementace ISSI
- akceptace projektu ISSI

01.10.2019

30.05.2020

30.06.2020

31.12.2020


30.09.2022

31.12.2022

Etapa udržitelnosti

01/2023 -12/2027

- zahájení ostrého provozu ISSI
- doba udržitelnosti 5 let



MINISTERSTVO VNITRA
ČESKÉ REPUBLIKY



Ministerstvo životního prostředí




cenia



Řešitelé projektu

- Zhotovitel – vertikální spolupráce
 - Národní agentura pro komunikační a informační technologie, s. p.
- Odborná konzultace – horizontální spolupráce
 - Česká informační agentura životního prostředí



Aktuální stav projektu

- projekt Vybudování ISSI byl schválen Ministerstvem pro místní rozvoj, jakožto Řídícím orgánem IROP, 15. srpna 2019
 - právní akt byl vydán 23. září 2019
 - významný informační systém
 - projektový a technický tým
 - ukončeny přípravné práce na projektu
 - dodán HW
 - probíhají intenzivní práce na tvorbě SW
 - probíhají koordinační jednání se spolupracujícími subjekty
 - legislativní ukotvení ISSI probíhá v rámci novelizace zákona č. 123/1998 Sb., o právu na informace o životním prostředí, ve znění pozdějších předpisů, kterým je v ČR transponována směrnice INSPIRE



MINISTERSTVO VNITRA
ČESKÉ REPUBLIKY



Děkujeme za pozornost
www.issi.gov.cz