




# Ako zvizualizovať problémy slovenských miest

Lukáš Jankovič, Občianske združenie Alvaria  
Inspirujme se, 6.10.2021

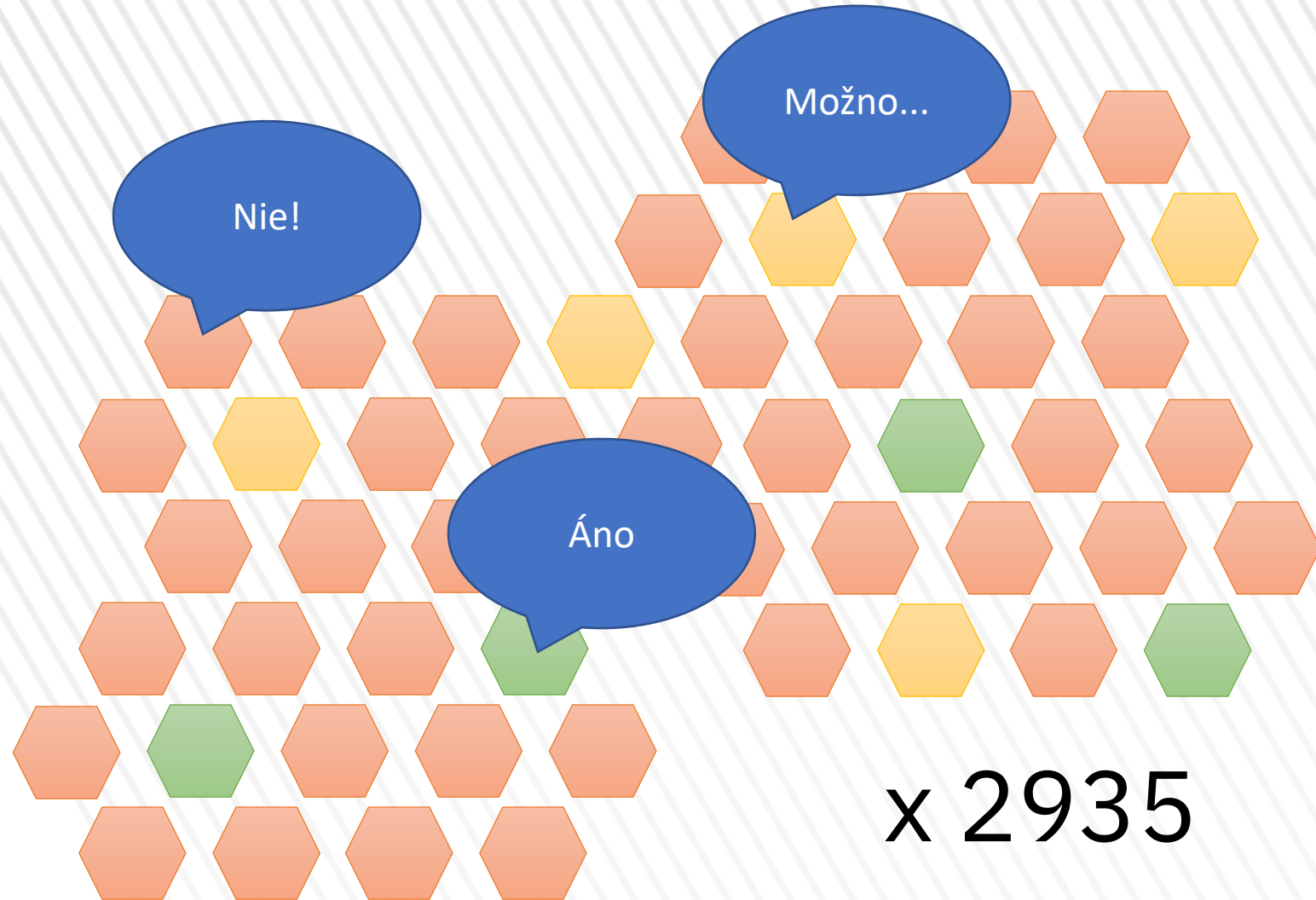


Zverejnené pod licenciou: Creative Commons Attribution ("uvadenie autora") 4.0 International.

# Prečo samospráva

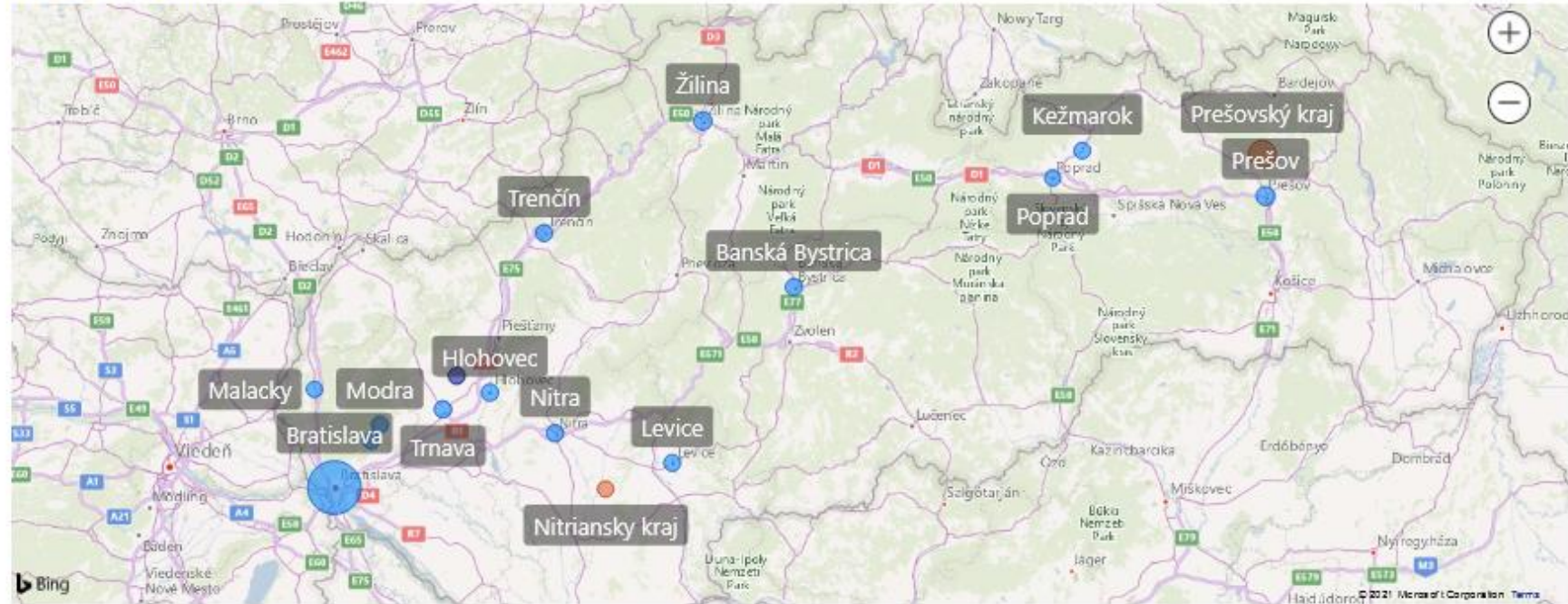


# Prečo samospráva



# Kto zverejňuje dáta

Typ ● Mesto ● Obec ● VÚC



Samospráva

API - počet	Datasets - počet	GEO datasets - počet
-------------	------------------	----------------------

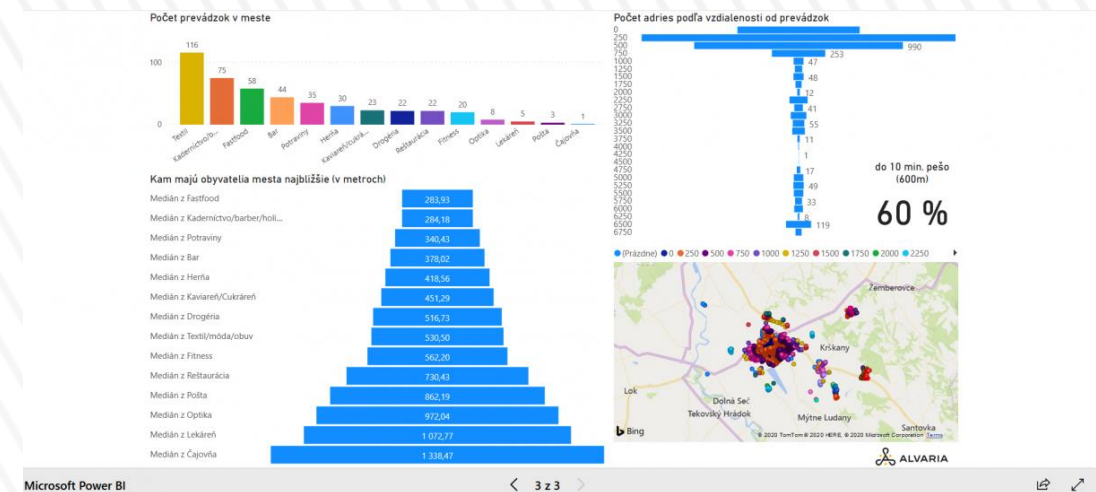
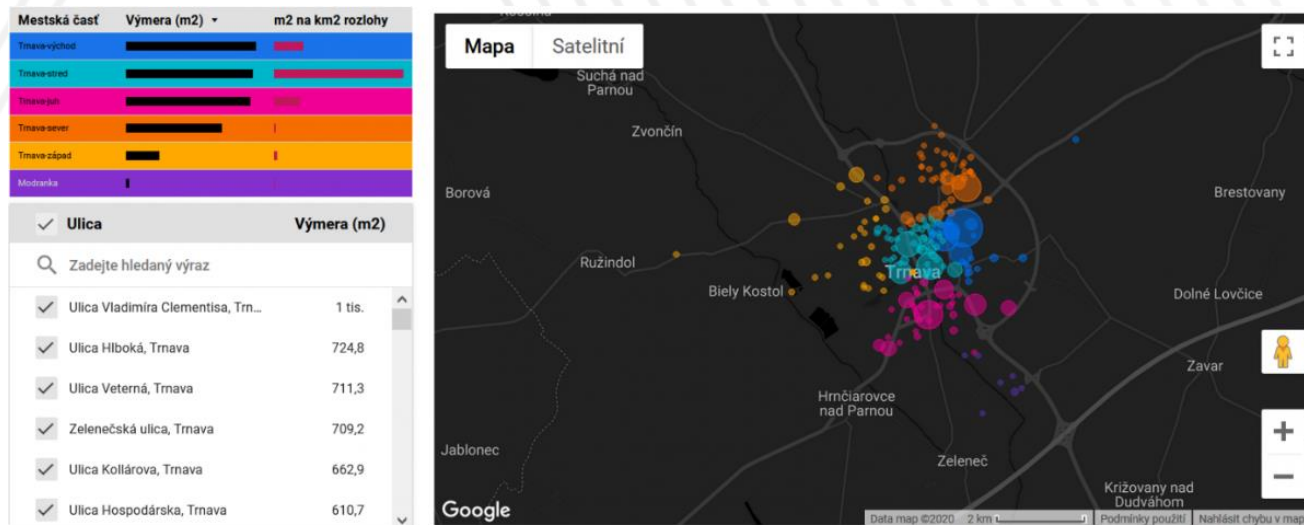
Banská Bystrica	Jaslovské Bohunice	Malacky	Nitriansky kraj	Prešov	Trnava
Bratislava	Kežmarok	Modra	Pezinok	Prešovský kraj	Žilina
Hlohovec	Levice	Nitra	Poprad	Trenčín	

Microsoft Power BI



# Naše aplikácie/vizualizácie

- Dotácie – transparentnosť pridelovania dotácií
- Vizuálny smog – nelegálna reklama, množstvo smogu
- Demograf – lepšie plánovanie služieb
- Verejné obstarávania – transparentnosť VO
- Všetko na skok – ekologická doprava a plánovanie
- Programový rozpočet – transparentnosť rozpočtu

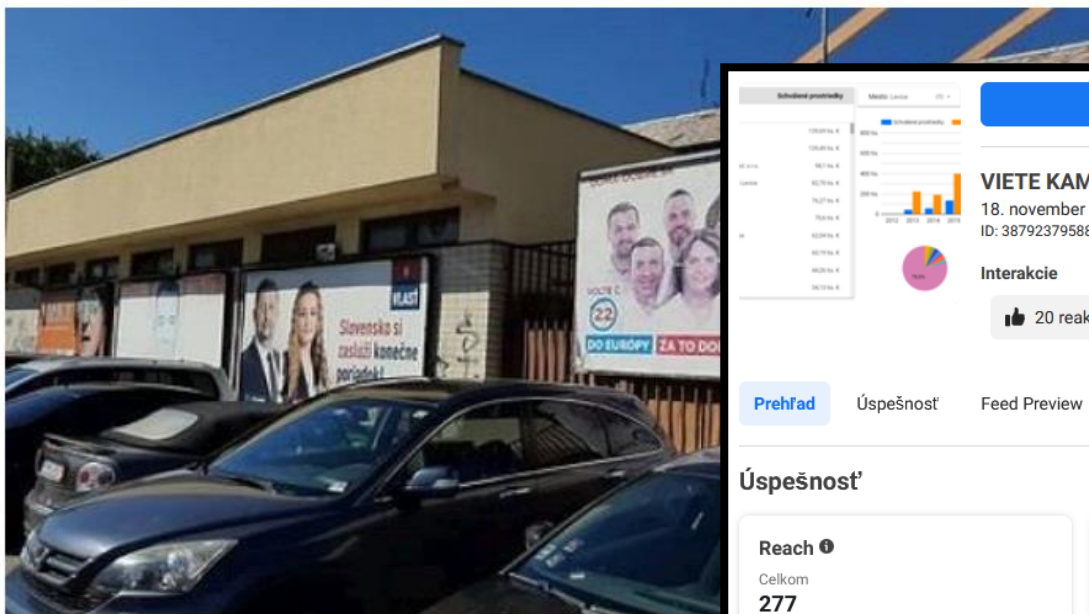


# Feedback

## Reklama v Trnave by pokryla dve futbalové ihriská, najviac jej je v centre

AKTUALITY - Trnava | 8.9.2020, 13.38, prispievatelia

Najviac reklamných plôch v Trnave je podľa analýzy občianskeho združenia Alvaria na Clementisovej, kde je až tisíc metrov štvorcových reklamných plôch, nasledujú ulice Hlboká, Veterná, Zelenečská a Kollárova.



Vizuálny smog často vytvárajú aj politici a ich kampane. FOTO

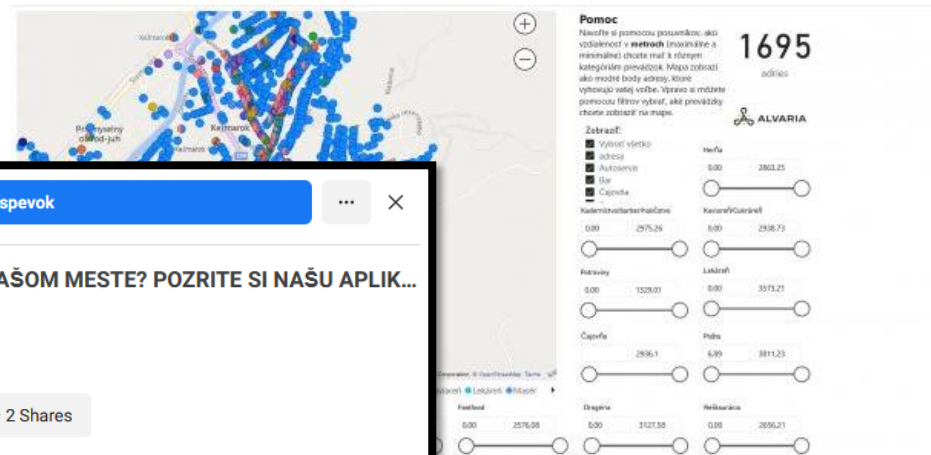
Reklamné zariadenia v Trnave zaberajú plochu s rozlohu 12 500 v prepočte asi tisíc billboardov štandardných rozmerov alebo ploch

Blog 10. augusta 2020 10:34 283 commented

## Vytvorili sme aplikáciu, ktorá porovnáva mestské adresy. Čo všetko sa z nej môžete dozvedieť?



ALVARIA + Zapnúť články e-mailom



Propagovať príspevok

### VIETE KAM SMERUJÚ DOTÁCIE VO VAŠOM MESTE? POZRITE SI NAŠU APLIK...

18. november 2020, 14:36  
ID: 387923795888779

**Interakcie**

20 reakcií 0 komentárov 2 Shares

Prehľad Úspešnosť Feed Preview

#### Úspešnosť

Reach	
Celkom	277
Organic	277 (100%)
Paid	0 (0%)

Engagements	
Reakcie	20
Komentáre	0
Shares	2

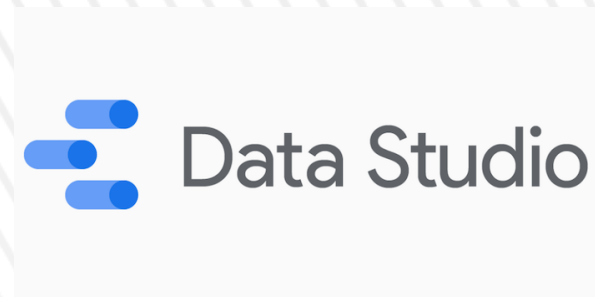
Negative Interactions	
Celkom	0
Unique	0

Zobraziť podrobnosti

herní, lekární a barov máte vo Vašom okolí? Aká je vo Vašom bezprostrednom okolí najlepší? Aká je „najlepšia adresa“ vo Vašom meste? Aká je najhoršia? Na koľko obchodov, drogerií, reštaurácií aby ste našli

# Nástroje

- používame bezplatné aplikácie
- zatiaľ sa vyhýbame GISu 😊
- radi aktualizujeme
- pýtame sa
- dávame odporúčania samosprávam



# Spolupráca

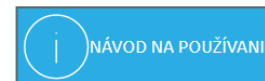
- samosprávy
- NGO, združenia
- start-upy
- vysoké školy
- štát

ŠTATISTICKÉ ÚDAJE | HĽADAŤ PRÍJIMATEĽA | PRENAJÍMATEĽIA A NÁJOMCOVIA | FILTROVAŤ PRÍJÍMATEĽOV | HISTOGRAM | DRUH PRÍJÍMATEĽA | KRAJE

## KORONADOTÁCIE

POZRITE SI, KTO DOSTÁVA KOLKO PEŇAZÍ ZO SCHÉM KORONAPOMOCI OD ŠTÁTU

aplikácia vznikla vďaka spolupráci OZ Alvaria a Transparency International Slovensko



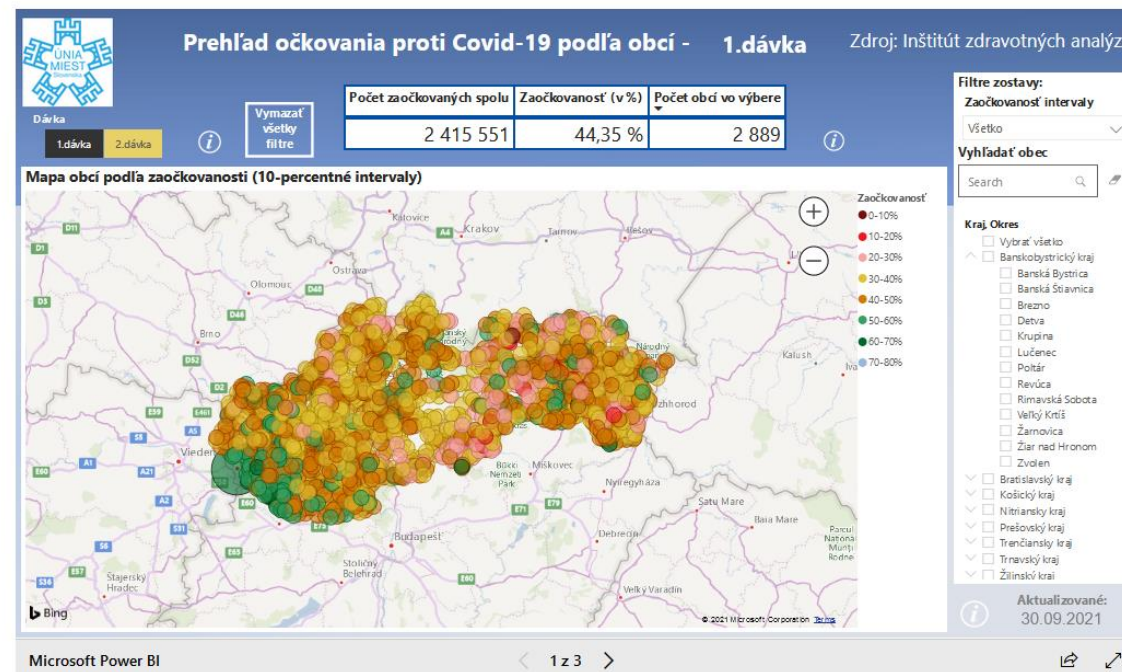
dáta: [Transparency International Slovensko](#)  
kontakt: [tis@transparencysk](mailto:tis@transparencysk)  
[info@alvaria.sk](mailto:info@alvaria.sk)



Dátum poslednej aktualizácie: 16.9.2021

Microsoft Power BI

< 1 z 8 >





## Čo ešte robíme

- konferencie (8 krajských miest v 2020-2021)
- [Open Data Sieť](#)
- [Open Data Lab](#) – inkubátor pre študentov

## Výstupy

- [e-learning](#) Otvorené dáta v samospráve
- [TOP 20+ najlepších aplikácií](#)
- Články
- [Analýza možností zverejňovania otvorených údajov samospráv v súvislosti s ochranou osobných údajov](#)





**Ďakujem za pozornosť.  
Otázky?**

e-mail: [lukas.jankovic@alvaria.sk](mailto:lukas.jankovic@alvaria.sk)  
[www.alvaria.sk](http://www.alvaria.sk)